

P I Ę K N A   N A S Z A   G M I N A   C A Ł A

# AKTUALNOŚCI

## Z GMINY CHOJNICE 2020/2021

AKTUALNOŚCI Z GMINY CHOJNICE 2020/2021





Drodzy Mieszkańcy i Goście Gminy Chojnice,  
za nami trudny i wymagający rok 2020. Oddajemy w Państwa ręce  
kolejne wydanie naszego rocznika „Aktualności z Gminy Chojnice”,  
który dokumentuje nasze działania w wyjątkowym czasie związanym  
z wystąpieniem pandemii koronawirusa. Temat ten, choć dominujący,  
nie był jedyny i mimo trudności udało się nam zrealizować  
zamierzone inwestycje i plany.

Życzymy Państwu, aby rok 2021 przyniósł wiele radości i spokoju.  
Wierzymy, że dzięki wspólnym wysiłkom i odpowiedzialności uda się nam  
wrócić do tak bardzo wyczekiwanej normalności!

*Przewodniczący Rady Gminy*  
Ryszard Kontek

*Wójt Gminy Chojnice*  
Zbigniew Szczepański





# NAJWAŻNIEJSZE INWESTYCJE NA TERENIE GMINY CHOJNICE W 2021 ROKU. ŁĄCZNA WARTOŚĆ OK. 50 MLN ZŁ



Zbigniew Szczepański - Wójt Gminy Chojnice

## OCHRONA ŚRODOWISKA

### 1. Kontynuacja i porządkowanie gospodarki wodno-ściekowej:

- Budowa kanalizacji sanitarnej i deszczowej - ul. Komarowej w Charzykowach – wartość 450 tys. zł
- Rozbudowa sieci wodociągowej w miejscowości Klosnowo. Szacunkowa wartość inwestycji – 300 tys. zł
- Rozbudowa sieci wodociągowej w Zbeninach. Przebudowa sieci wodociągowej na trasie Lichnowy – Ostrowite oraz budowa sieci w ul. Angowickiej w Lichnowach. Wartość kosztorysowa – ok. 500 tys. zł
- Budowa zaplecza techniczno – magazynowego Gminnego Zakładu Gospodarki Komunalnej (GZGK) na bazie zlikwidowanej wcześniej oczyszczalni ścieków w Charzykowach. Wartość – ok. 1 mln zł
- Przebudowa i modernizacja budynku przy ul. Drzymały w Chojnicach (dzisiejsza siedziba GZGK) pod potrzeby Gminnego Ośrodka Pomocy Społecznej. Wartość szacunkowa – ok. 1 mln zł
- Remont 3 oczyszczalni ścieków w Lichnowach, Cołdankach, Ciechocinie oraz przepompowni ścieków w Silnie, ul. Przyrzeczna. Wartość: 479.669 tys. zł brutto. Wykonawca: PRMiOŚ Ekomel Sp. z o.o. w Chojnicach. Inwestycja w trakcie realizacji.

### 2. Uzbrajanie w sieci wodociągowe i kanalizacyjne nowych terenów pod budownictwo mieszkaniowe utworzonych na podstawie wcześniej uchwalonych przez Radę Gminy planów miejscowych – wartość 100 tys. zł.

Gmina Chojnice dofinansowuje uzbrajanie prywatnych

terenów przeznaczonych pod budownictwo mieszkaniowe powstałych wyłącznie na mocy miejscowych planów zagospodarowania przestrzennego.

Samorząd gminy Chojnice nie dofinansowuje uzbrojenia działek w infrastrukturę techniczną, na których realizuje się inwestycje na podstawie decyzji o warunkach zabudowy! Wszystkie koszty ponosi właściciel nieruchomości!

### 3. Budowa oczyszczalni przyzagrodowych na terenie gminy (dofinansowanie 1,5-2,5 tys. zł) – kontynuacja programu.

Środki finansowe z Gminnego Funduszu Ochrony Środowiska, - dotyczy właścicieli posesji na terenie gminy, gdzie nie planuje się budowy zbiorczej sieci kanalizacji sanitarnej z przyczyn ekonomicznych. Nie dotyczy właścicieli posesji powstałych na podstawie decyzji o warunkach zabudowy.

### 4. Utylizacja azbestu (w tym eternitu) na terenie gminy Chojnice – kontynuacja programu. Dofinansowanie kosztów związanych z pozbywaniem się eternitu (demontaż, transport i opłata za składowanie w mogielnikach).

ŁĄCZNY KOSZT POZBYWANIA SIĘ ETERNITU WAHA SIĘ W GRANICACH ok. 25 zł brutto/m<sup>2</sup> powierzchni. Wartość: dofinansowanie 150 tys. zł w skali Gminy. Źródła finansowania: środki gminne i z Wojewódzkiego Funduszu Ochrony Środowiska i Gospodarki Wodnej w Gdańsku. Właściciele zameldowani na terenie gminy mogą uzyskać w danym roku maksymalnie 5 tys. zł dotacji w przypadku demontażu, transportu i utylizacji, a 2,5 tys. zł dotacji za transport i utylizację.

### 5. Program budowy studni przyzagrodowych – kontynuacja programu.

Program ten polega na pomocy finansowej naszym Mieszkańcom, którym z tytułu stałego obniżania się poziomu wód gruntowych wyschły studnie z wodą a Gmina Chojnice z przyczyn ekonomicznych nie widzi możliwości doporowadzenia tam sieci wodociągowej. Pomoc Gminy może wynosić do 50% wartości przedsięwzięcia (pogłębienie lub budowa nowej studni), ale nie więcej niż 10 tys. zł brutto na 1 gospodarstwo domowe.

### 6. Program poprawy stanu urządzeń melioracyjnych poprzez dofinansowanie działających na terenie gminy Chojnice Spółek w Programie 1:1.

Samorząd Gminy Chojnice dofinansowuje poszczególne Spółki Melioracyjne poprzez ich dofinansowanie w każdym roku dotacją w wysokości łącznych składek członkowskich wszystkich rolników należących do danej Spółki. O ile Spółka Melioracyjna co roku zbierze np. 30 tys. zł składek od swych członków, to taką samą kwotę w formie dotacji przekaże aktywnej organizacji rolników Gmina Chojnice. Środki na ten Program w 2021 roku – 40 tys. zł.



## 7. Projekt kanalizacji deszczowej w Klawkowie.

Zakres obejmuje uporządkowanie dróg opadowych w centrum wsi (przy projektowaniu drogi powiatowej) oraz terenów nowej zabudowy mieszkaniowej.

Wartość: 48 970,10 zł

Projektant: ka projekt Karolina Łakis, Łeba

## INFRASTRUKTURA DROGOWA

### 1. Przebudowa drogi gminnej (dawnej „Berlinki”).

W ramach tej inwestycji kontynuuje się przebudowę drogi od granic z Miastem Chojnice w kierunku Czarska do obwodnicy – łączna długość 2,64 km.

Wartość inwestycji – ok. 8 mln zł,

Termin zakończenia – do 31 maja br.,

Wykonawca: Drogomex Sp. z o. o. Pruszków

Źródło finansowania: środki własne oraz z Budżetu Państwa poprzez Fundusz Dróg Samorządowych (50 % dofinansowania).

### 2. Budowa ul. Piaskowej w Swornegaciach.

Długość planowanego odcinka dochodzącego do drogi wojewódzkiej 236 w centrum tej miejscowości wynosi 710 mb, szerokość jezdni 5,5 m, na całej długości powstanie chodnik. Nawierzchnia zostanie wykonana z kostki brukowej. W zakres zadania wchodzi również budowa oświetlenia, odwodnienia i kanalizacji deszczowej oraz zagospodarowanie terenu przy kompleksie handlowo-gastronomicznym.

Wartość zadania po przetargu: 1. 833,265 zł,

Wykonawca: Dariusz Sala, firma ze Sławęcina,

Źródło finansowania: środki własne i unijne pozyskane za pośrednictwem Urzędu Marszałkowskiego w Gdańsku z Programu Rozwoju Obszarów Wiejskich. Poziom dofinansowania wynosi 63,63 % kosztów kwalifikowanych zadania.

Termin wykonania: 30 kwietnia br.

### 3. Budowa ul. Podgórznej w Swornegaciach.

Wartość inwestycji po przetargu: 2 444 072,43 zł. Długość planowanego odcinka to 720 mb, szerokość jezdni 5,5 m, szerokość opaski 0,75 – 1,5 m. Nawierzchnia z kostki brukowej z wyniesionymi skrzyżowaniami pełniącymi funkcje progów spowalniających. W zakres wchodzi także budowa oświetlenia, odwodnienia i kanalizacji deszczowej.

Termin wykonania: 30 kwietnia br.

Wykonawca: AD-BET Adrian Paszko, firma z Chojniczek.

### 4. Budowa ul. Podmiejskiej w Lipienicach.

Wartość kosztorysowa – 3, 300 mln zł. Przebudowa i rozbudowa drogi gminnej na odcinku 992 mb od ronda powstałego na dawnej „Berlince” do skrzyżowania z ul. Handlową. Jest to odcinek, który tworzy tzw. „obwodnicę wschodnią” Chojnic łącząc drogę wojewódzką 235 (Chojnice – Brusy – Korne) z kolejną drogą wojewódzką 240 (Chojnice – Tuchola – Świecie). Pierwszy etap został na drodze powiatowej do Klawkowa wspólnie przez Powiat Chojnicki i Gminę przy współudziale środków z Budżetu Państwa wykonany w 2019 roku, etap II na drodze gminnej w Lipienicach zostanie wykonany w bieżącym roku. Zostanie do zrealizowania trudny III etap tej tzw. obwodnicy, tj. od centrum Klawkowa do ronda na wspomnianej „Berlince”.

W ramach przedsięwzięcia zostanie wylana nowa jezdnia o nawierzchni bitumicznej, asfaltowej, zostanie także zbudowany chodnik oraz infrastruktura oświetleniowa. Dodatkowo w ramach tej inwestycji wybudowane zostanie wyniesione skrzyżowanie oraz radar z aktywną tablicą informującą o prędkości pojazdu. Szerokość jezdni: 5,5 m, szerokość chodnika: 2 m.

Źródło finansowania: środki własne i z Budżetu Państwa (Fundusz Dróg Samorządowych – 50 %).

Termin realizacji w zależności od terminu uruchomienia środków z Budżetu Państwa oraz podpisania stosownej umowy z Wojewodą Pomorskim.

### 5. Budowa drogi transportu rolnego w Doręgowicach.

Planowany odcinek o długości 600 mb od centrum wsi (Kozi Rynek) w kierunku czynnej zwirowni. Szerokość jezdni: 4 m, pobocze: 0,75 m.

Wartość: ok. 400 tys. zł

Źródło finansowania: środki gminne (2/3) oraz (1/3) z Urzędu Marszałkowskiego w Gdańsku z tzw. programu związanego z wyłączeniem z produkcji gruntów rolnych.

### 6. Budowa drogi – pętli w miejscowości Topole.

Inwestycja przeniesiona z ubiegłego roku. Istniejącą nawierzchnię z płyt drogowych planuje się rozebrać i ułożyć nawierzchnię z kostki betonowej, dwuteowej gr. 8 cm.

Wartość: ok. 400 tys. zł.

### 7. Budowa drogi o nawierzchni bitumicznej w Strefie Gospodarczej w Topoli.

Zakres obejmuje odcinek ok. 500 mb komunikujący funkcjonujące firmy w tej strefie z dawną „Berlinką” na wysokości dawnej polskiej Strażnicy Granicznej, tj. w sąsiedztwie z granicą Gminy Człuchów.

Szerokość jezdni – 6 mb o nawierzchni bitumicznej.

Szacunkowa wartość: 500 tys. zł.

### 8. Budowa dróg o nawierzchni bitumicznej, asfaltowej na odcinkach dróg ponawałnicowych, szutrowych.

- Nowa Cerkiew – Krojanty Dworzec – 2,7 km
- Kłodawa (kierunek na Kruszkę) – 1,4 km
- Kruszka – 0,6 km

Razem: 4,7 km

Szacunkowa wartość: 2 500 000 zł.

Zakres: na istniejącej podbudowie wykonanej w ramach naprawy infrastruktury drogowej zniszczonej w wyniku nawałnicy (11 sierpnia 2017 r.) wykonana zostanie nawierzchnia o powierzchni asfaltobetonu o łącznej grubości 8 cm wraz z poboczami, szerokość drogi w zależności od możliwości terenowych od 3,5 – 4 m, plus obustronne pobocza z kruszywa łamanego o szerokości 0,75 mb.

### 9. Budowa dróg lokalnych w systemie „Program budowy dróg osiedlowych na terenie gminy Chojnice w systemie 2:1”.

Realizacja inwestycji w ramach tego Programu odbywa się z bardzo pozytywnym skutkiem już od kilku lat i polega na współfinansowaniu budowy dróg przez Sołectwa często wspomagane finansowo przez osoby prywatne zainteresowane poprawą jakości infrastruktury drogowej w obrębie swoich posesji a Gminą Chojnice. Do każdej złotówki przeznaczonej na budowę infrastruktury drogowej (jezdni asfaltowej, z kostki betonowej, chodniki, oświetlenie uliczne) ze strony Samorządu



Wiejskiego czy też osób prywatnych, Gmina dokłada 2 kolejne złotówki.

W bieżącym roku planuje się przystąpić do opracowania szeregu dokumentów i dokumentacji: geodezyjnych, planistycznych i projektów budowlanych wraz z niezbędnymi pozwoleniami budowlanymi na wiele inwestycji drogowych przewidzianych do rozpoczęcia, bądź wykonania w tym roku jak i w latach następnych. O kolejności budowy dróg w poszczególnych Sołectwach decydują sami mieszkańcy podejmując stosowne Uchwały Zebrań Wiejskich.

#### A) Drogi utwardzone płytami typu JOMB.

W ramach tego zadania planuje się w bieżącym roku zbudować 11,5 km dróg w tej technologii na terenie następujących sołectw:

- Zbeniny – Klosnowo – 2 km,
- Doregowice – 1 km,
- Nowy Dwór – Cołdanki – 1,5 km,
- Kruszką – 2 km,
- Sławęcín – 1 km,
- Ogorzeliny – 0,5 km,
- Cieclocin – 0,5 km,
- Topole – Władysławek – 0,15 km,
- Lichnowy – 0,5 km,
- Funka – 0,85 km,
- Raclawki – 0,5 km,
- Kłodawa – 1 km.

Razem: 11,5 km.

Szacunkowa wartość 1 km – 360 tys. zł. Według Programu 2:1: Gmina – 240 tys. zł, Sołectwo – 120 tys. zł.

Planowane drogi będą budowane w technologii wzmocnionej kruszywem podbudowy, warstwy odsączającej oraz warstwy cementowo-stabilizującej. Drogi o szerokości stykającej się z ułożonych obok siebie 3 płyt (łączna szerokość 3 m) wraz z utwardzonymi poboczami łamanym kruszywem o szerokości 0,75 m.

#### B) Drogi o nawierzchni typu polbruk oraz o nawierzchni bitumicznej (asfalt):

- Charzykowy (ul. Polna, Jasna, Słoneczna, Kaczeńców, Trawiasta, Łąkowa, Bratków, Stokrotek, Tulipanów) – 1,5 km.
- Chojniczki (ul. Huberta, Długa, Gajowa) – ok. 1,2 km.
- Nowa Cerkiew (ul. Ks. Mańkowskiego) – 400 mb.
- Powalki (Parkowa, Świerkowa) – 1,225 km.
- Silno (ul. Główna: Osiedle „Jedność” oraz droga do dawnego SKR-u) – 500 mb.
- Gockowice – 750 mb.
- Ogorzeliny (ul. Stary Dwór) – 550 mb.
- Lichnowy (ul. Chojnicka) – 250 mb.
- Lotyń – 250 mb.
- Pawłowo (ul. Górna) – 300 mb.
- Ostrowite (Centrum) – 100 mb.
- Niezychowice – 500 mb.
- Klawkowo (ul. Pogodna) – 200 mb.
- Swornegacie (ul. Polna) – 700 mb.

Przybliżona wartość nawierzchni 1 m<sup>2</sup> jezdni typu polbruk to 150 zł, a o nawierzchni asfaltowej to 200 zł.

#### 10. Budowa parkingu w Charzykowach.

Zakres obejmuje budowę parkingu na 80 miejsc pomiędzy ul. Szkolną oraz ul. Długą. Nawierzchnia parkingu zostanie wykonana z kostki brukowej. Wjazd na parking

od strony ul. Szkolnej z zejściem dla pieszych do ul. Długiej. Szacunkowa wartość inwestycji – ok. 400 tys. zł.

#### 11. Budowa parkingu przy świetlicy w Sławęcínie.

Wartość – ok. 100 tys. zł.

#### 12. Zlecione dokumentacje projektowe na następujące zadania inwestycyjne:

- droga gminna na trasie Granowo - Lichnowy (2 km),
- parking w Swornegaciach (w sąsiedztwie kościoła, cmentarza i szkoły) na ok. 200 aut,
- przejście ścieżki rowerowej przez przejazd kolejowy w sołectwie Krojanty,
- przejście ścieżki rowerowej w postaci kładki przez Chocinę w Chocińskim Młynie,
- ścieżka edukacyjna (tzw. promenada) w Swornegaciach, od plaży w kierunku mostu na Brdzie do drogi wojewódzkiej nr 236,
- ścieżka rowerowa od Igieł do Czartołomia,
- budowa ulic: Łąkowa, Żwirowa (Sołectwo Pawłowo -Lipienice i Pawłowo),
- oświetlenie uliczne w Charzykowach (ul. Jarzębinowa Dębowa, Jaworowa, Bukowa).

#### 13. Budowa oświetlenia ulicznego wzdłuż drogi powiatowej w Chojniczkach.

Zakres obejmuje budowę oświetlenia ledowego od Lasku Miejskiego do wyjazdu z Chojniczek do Charzyków (na wysokości nowego Osiedla) o łącznej długości ok. 3,25 km. Szacunkowa wartość – ok. 800 tys. zł.

#### 14. Inwestycje drogowe realizowane i planowane przez Powiat Chojnicki we współpracy z Gminą Chojnice.

Informacje dotyczące dróg powiatowych przygotowałem wspólnie z Maciejem Kempńskim – Dyrektorem Wydziału Inwestycji i Infrastruktury Drogowej w Starostwie Powiatowym w Chojnicach.

a) Przebudowa drogi powiatowej nr 2644G na odcinku Chojnice-Ogorzeliny – kontynuacja.  
Wartość inwestycji: 13.492.251,05 zł  
Wykonawca: Przedsiębiorstwo Budowy Dróg S.A. Starogard Gdański  
Finansowanie: Budżet Państwa (Fundusz Dróg Samorządowych) – 50%  
Powiat Chojnicki – 25%  
Gmina Chojnice – 25%.

b) Przebudowa drogi powiatowej nr 2628G na odcinku od miejscowości Krojanty do DK22. Przedmiotem inwestycji będzie rozbudowa drogi powiatowej o długości 1664 m. W ramach zadania nastąpi poszerzenie nawierzchni do 6 m oraz wzdłuż całego przebudowywanego odcinka zostanie poprowadzona ścieżka rowerowa o szerokości 2 m. Wniosek Powiatu o dofinansowanie w ramach Funduszu Dróg Samorządowych znalazł się na pierwszym miejscu tzw. Listy rezerwowej, a to oznacza duże prawdopodobieństwo pozyskania 50% dofinansowania. Szacunkowa wartość ok. 4 mln zł. Resztę solidarnie po połowie: Powiat i Gmina. Bardzo ubolewam, że drugi projekt złożony przez Powiat Chojnicki o przyznanie dofinansowania w ramach FDS na odcinku Jerzmionki-Ogorzeliny-Sławęcín nie otrzymał pomocy z Budżetu Państwa na ten rok.



c) Projekt rozbudowy drogi powiatowej nr 2643G Silno-Gockowice-Objezierze, długość odcinka - 4,8 km.

Zakres: poszerzenie jezdni do 6,0 m, ciąg pieszo-rowerowy, w terenie zabudowanym kanalizacja deszczowa oraz oświetlenie. Wartość projektu: 136 062,60 zł.

Finansowanie: Gmina Chojnice poprzez Powiat Chojnicki w ramach pomocy publicznej.

Projektant: ZPHU "DRO-BUD" Jerzy Wiśniewski, Złotów.

d) Projekt rozbudowy drogi powiatowej od skrzyżowania z drogą krajową nr 22 – Nowa Cerkiew-Racławki do skrzyżowania z DW 240 – długość 6,5 km.

Zakres: poszerzenie jezdni do 6,0 m wraz z konstrukcją nawierzchni dla kategorii ruchu KR3, ciąg pieszo-rowerowy lub rowerowy na całej długości, kanalizacja deszczowa i oświetlenie w obrębie Nowej Cerkwi i Racławek.

Wartość projektu: 144 525,00 zł.

Projektant: Jerzy Wiśniewski, Z.P.H.U. "DRO-BUD"

Finansowanie: Gmina Chojnice.

e) Projekt rozbudowy drogi powiatowej nr 2642G od Klawkowa do skrzyżowania z drogą gminną – II etap, długość odcinka 1,368 km.

Zakres: poszerzenie jezdni do 6,0 m, ciąg pieszo-rowerowy na całym odcinku, oświetlenie, kanalizacja deszczowa w Klawkowie, tunel w nasypie kolejowym pod torami linii 203 Tczew-Chojnice-Kostrzyń.

Wartość projektu: 159 000,00 zł.

Projektant: Daniel Folehr, Usługi Projektowe, Nadzór Budowlany Chojnice.

Finansowanie: Gmina Chojnice.

f) Projekt rozbudowy drogi powiatowej nr 2640G Stare Parcele (Pawłowo)-Pawłowo. Długość odcinka 3,246 km.

Zakres: poszerzenie jezdni do 6,0 m, ciąg pieszo-rowerowy lub ścieżka rowerowa na całym odcinku.

Wartość: 129 273,00 zł.

Projektant: Daniel Folehr.

Finansowanie: Gmina Chojnice.

g) Projekt rozbudowy drogi powiatowej nr 2623G Jezioroki-Kruszka-Kłodawa, długość odcinka 5,24 km.

Zakres: poszerzenie jezdni do 6,0 m od DK22 do skrzyżowania w m. Kruszka wraz ze ścieżką rowerową, w sąsiedztwie „Bożej Męki” planowana jest pętla autobusowa. W Kłodawie planuje się poszerzenie jezdni do 6,0 m wraz z ciągiem pieszo-rowerowym na odcinku 500 m na terenie zabudowanym w sąsiedztwie szkoły. Na tym też odcinku oraz w Jeziorokach na odcinku od drogi krajowej 22 do zjazdu do gorzelnii planuje się oświetlenie uliczne. Droga pomiędzy Kruszką a Kłodawą ma być poszerzona do 4,5 m.

Wartość wykonania projektu: 178 965,00 zł.

Projektant: Daniel Folehr.

Finansowanie: Gmina Chojnice.

h) Projekt rozbudowy drogi powiatowej nr 2647G Sławęcino-Obrowo do granicy naszej Gminy (Powiatu i zarazem Województwa) – długość 2,723 km.

Zakres: poszerzenie jezdni do 6,0 m.

Ścieżka rowerowa na całym odcinku (z możliwością docelowego skomunikowania naszej Gminy z Kęsowem)

Wartość szacunkowa projektu: ok. 100 tys. zł

Finansowanie: Gmina Chojnice

## 15. Inwestycje na drogach wojewódzkich na terenie naszej gminy

a) Przebudowa drogi wojewódzkiej 236 przez Swornegacie na odcinku 2km - projekt.

Wartość projektu: 400 tys. zł.

Finansowanie solidarne, po połowie z Urzędem Marszałkowskim w Gdańsku.

Projektant: Firma LISBUS Chełm

b) Przebudowa drogi wojewódzkiej 212 na odcinku Chojnice (pierwszy zjazd do Charzyków) do miejscowości Wolność - 3,3 km. - Projekt.

Wartość projektu: 542 430 zł

Finansowanie solidarnie: po 1/3 Powiat Chojnicki, Miasto Chojnice i nasza Gmina.

Projektant: DI Drogowa Inżynieria Sp. z o. o.

W minionym 2020 roku Zarząd Dróg Wojewódzkich w Gdańsku zrealizował rekordowy zakres inwestycji na drogach wojewódzkich przebiegających przez naszą gminę. Łączna długość przebudowanych i zmodernizowanych dróg wynosi ok. 14 km o wartości ok. 8 mln. Nasz udział wyniósł 1 mln zł, a kwota ta za zgodą Rady Gminy w Chojnicach została przekazana Urzędowi Marszałkowskiemu na ten cel. Zmodernizowane drogi to: Konarzyńki - Chociński Młyn - Swornegacie, ok. 8 km. (DW 236); Zbeniny - Kłodawka - Turowiec - ok. 5 km (DW 235) oraz Niezychowice - Doręgowice - 1 km (DW 212).

W tym roku będziemy zabiegali o dalszą modernizację dróg wojewódzkich na trasie Swornegacie - Drzewicz oraz na odcinku od Niezychowic do Doręgowic i Kamionki (tj. do skrzyżowania z drogą krajową 25) przed Zamartem.

Za konstruktywną wręcz wzorcową, współpracę w imieniu Samorządu Gminy Chojnice i własnym serdecznie dziękuję Panu Marszałkowi Województwa Pomorskiego Mieczysławowi Strukowi oraz Panu Wicemarszałkowi Leszkowi Bonnie. Bo to Wy Panowie w głównej mierze decydujecie o inwestycjach drogowych w naszym województwie. Swoje podziękowania kieruję także do Zarządu Dróg Wojewódzkich w Gdańsku na czele z Panem Dyrektorem Grzegorzem Stachowiakiem. **Bardzo dziękuję.**

## TURYSTYKA

### 1. Odbudowa progu piętrzącego oraz budowa rynnny spławnej na Chocinie w Chocińskim Młynie.

Wartość: 483 tys. zł.

Źródło finansowania: środki gminne (15%), pozostałe to środki unijne z programu "Pomorskie Szklaki Kajakowe - Meandry Brdy i Chociny".

Inwestycja realizowana w systemie „zaprojektuj i wybuduj”. Przygotowano raport oddziaływania na środowisko w celu uzyskania zgód z Regionalnej Dyrekcji Ochrony Środowiska i Gospodarki Wodnej w Gdańsku, a następnie w celu uzyskania pozwolenia wodno-prawnego. Wydłużono planowany termin zakończenia inwestycji do 31.03.2022 r.

### 2. Budowa budynku Wodnego Ochotniczego Pogotowia Ratunkowego (WOPR) w Swornegaciach. Inwestycja w trakcie realizacji



Wartość inwestycji (bez pomostu) - 1,419 tys. zł.  
Zakres: budynek WOPR z hangarem na łódź, pomieszczenia sanitarne dla plażowiczów i uczestników imprez w miejscowym amfiteatrze, pomieszczenia socjalne i gospodarcze o łącznej powierzchni ok 200m<sup>2</sup>.

Oprócz tego planuje się budowę pomostu w kształcie dwóch symetrycznych liter L o długości po 45 m każda.

Wykonawca: Usługi Ogólno-Budowlane Andrzej Dzienisz, Borzestowa Huta.

Termin zakończenia: 31 maj br.

Finansowanie: środki gminne.

### **3. Budowa drogi gminnej pełniącej zarazem funkcję ciągu pieszo-rowerowego wzdłuż przebudowywanej "Berlinki"**

Wartość ok. 212 130,00 zł.

Zakres: zadanie obejmuje położenie warstwy z nawierzchni betonowoasfaltowej wzdłuż byłej drogi krajowej na odcinku od Firmy Kamal w kierunku pomnika 18 Pułku Ułanów Pomorskich, po lewej stronie "Berlinki", jadąc w kierunku Czerska.

Długość: 520 m; Wykonawca: REDON NAKŁO Sp. z o.o. Nakło  
Termin wykonania: 31 maj br.

### **4. Budowa ścieżek rowerowych na terenie gminy**

- Silno - Piastoszyn (do granicy z woj. kujawsko-pomorskim), łączność długość - 1 km, szacunkowa wartość - 400 tys. zł
  - Ostrowite - Ciechocin, dł. 1,7 km, sz. wartość: 800 tys. zł
  - Ostrowite - Lichnowy, dł. 3,5 km, sz. wartość: 1,5 mln zł
  - Nowa Cerkiew - Lotyń, dł. 3,5 km, sz. wartość: 1,5 mln zł
- Ścieżki rowerowe o nawierzchni bitumicznej, asfaltowej i szerokości 2m planujemy zbudować do końca br.

### **5. Przebudowa i rozbudowa mostu na rzece Brda w Kamionce - projekt**

Zakres: obejmuje projekt budowy, projekt wykonawczy, przedmiar robót, kosztorys inwestycyjny na projekt ograniczenia ruchu na czas budowy i po jej zakończeniu.

Projekt zakłada konstrukcję nośną z elementów żelbetonowych oraz metalowych, natomiast pokrycie mostu ma być wykonane z drewna. Celowo tę inwestycję zakwalifikowałem w dziale "Turystyka", gdyż nowy most ma być wyniesiony nad wodę w stosunku do dzisiejszego poziomu o 130 cm. Łączne wyniesienie konstrukcji mostu od poziomu wody w Brdzie w tym miejscu będzie wynosić 260 cm, co umożliwi przepływanie pod mostem mniejszych jachtów i innych jednostek pływających. Był to od wielu lat powszechny postulat żeglarzy.

Wartość projektu: 36 777,00 zł brutto

Termin wykonania: 31 grudnia br.

Projektant: Firma AXIAL PROJECT, Bartosz Tomczak, Międzyrzecz.

## **OŚWIATA, SPORT**

### **1. Rozbudowa i przebudowa budynku Szkoły Podstawowej im. Przyjaciół Ziemi w Kłodawie wraz z infrastrukturą techniczną i zagospodarowaniem terenu – inwestycja w trakcie realizacji.**

Wartość inwestycji – ok. 4,5 mln zł

Wykonawca: POLBUD S.C. G. Piątek, P. Szachta z siedzibą w Zblewie

Zakres: dobudowa dwóch sal lekcyjnych oraz stołówki z zapleczem o łącznej dodatkowej powierzchni ok. 500 m<sup>2</sup>, budowa kotłowni gazowej, montaż paneli fotowoltaicznych na dachu szkoły oraz zagospodarowanie terenu.

Termin zakończenia inwestycji – do końca lipca br.

### **2. Budowa wielofunkcyjnego boiska sportowego o nawierzchni poliuretanowej tzw. „Jaskółeczki” w Nowej Cerkwi – cz. II**

Część I została zrealizowana w minionym roku pod egidą Rady Sołeckiej i Mieszkańców tej miejscowości przy udziale finansowym Gminy w kwocie 120 tys. zł. W ramach tego etapu wykonano boisko piłkarskie z nową murawą, częściowym systemem nawadniania oraz ławki dla widzów.

Część II – wartość 1.348.196,37 zł

Zakres: boisko o nawierzchni poliuretanowej 22 x 44 m, budowa bieżni lekkoatletycznej, budowa rozbiegu i skoczni w dal, budowa placu zabaw i siłowni terenowej, budowa wiaty zadaszonej, utwardzenie terenu i zagospodarowanie zieleni.

O budowę ostatniej, ale za to najlepiej wyposażonej „Jaskółeczki” w naszej gminie ubiegało się aż 12 firm z terenu całej Polski.

Najkorzystniejszą ofertę za wspomnianą kwotę złożyła firma Wo-Kop Wojciech Drewczyński z Chojnic.

Finansowanie: środki własne i z Budżetu Państwa. Czynimy starania o pozyskanie połowy tej kwoty z Ministerstwa Kultury, Dziedzictwa Narodowego i Sportu.

Swoją pomoc w temacie pozyskania środków zadeklarował nam także Poseł na Sejm RP Aleksander Mrówczyński.

Termin ukończenia inwestycji: 15 sierpień br.

### **3. Utworzenie na bazie zlikwidowanego internatu Szkoły Podstawowej w Swornegaciach Centrum Edukacyjno-Wypoczynkowego dla mieszkańców Gminy Chojnice – projekt.**

Projekt ma uwzględnić także termomodernizację budynku szkoły oraz instalację paneli fotowoltaicznych na dachu. Wartość projektu ok. 90 tys. zł.

Centrum będzie w przyszłości służyć potencjalnie wszystkim mieszkańcom naszej Gminy, począwszy od najmłodszych (Zielona Szkoła) kończąc na sportowcach, strażakach czy też aktywnych naszych seniorach, organizacjach pozarządowych, itp.

### **4. Termomodernizacja sali gimnastycznej oraz malowanie elewacji zewnętrznej budynku Szkoły Podstawowej w Ogorzelinach – 100 tys. zł**

### **5. Odwodnienie, przebudowa wejść i malowanie elewacji budynku Szkoły Podstawowej w Niezychowicach – 200 tys. zł**

## **KULTURA, OCHRONA DZIEDZICTWA NARODOWEGO**

### **1. Przebudowa świetlicy wiejskiej w Granowie - szacunkowa wartość: 150 tys. zł.**

### **2. Budowa wiaty integracyjnej wraz z piecem chlebowym i wędzarnią przy świetlicy wiejskiej w Lotyniu.**

Wartość ok. 100 tys. zł; termin wykonania: do 30 maja br.



## INWESTYCJE SOŁECKIE

### 3. Budowa Domku Pszczelarza w Lotyniu.

Domek został zaprojektowany (podobnie jak wiatą integracyjną z piecem chlebowym) przez pracownię architektoniczno-projektową Jana i Karola Sabiniarz. Obiekt ten zostanie zbudowany z inicjatywy nieżyjącego ś.p. Tadeusza Stelmaszyka - Zasłużonego Obywatela Gminy Chojnice. Domek Pszczelarza będzie służył mieszkańcom oraz pszczelarzom do edukacji o życiu pszczół.

Wartość inwestycji - ok. 200 tys. zł.

Termin realizacji - do końca br.

### 4. Remont zabytkowych organów w Kościele Parafialnym w Nowej Cerkwi.

Pomoc Gminy - 66 tys. zł.

### 5. Remont zabytkowych organów w Klasztorze Karmelitów Bosych w Zamartem. Pomoc Gminy - 50 tys. zł.

### 6. Rewitalizacja i zagospodarowanie zniszczonego przez nawałnicę parku w Kruszcze. Wartość - ok. 200 tys. zł

Zakres: budowa ciągu pieszego wraz z wiatą integracyjną, rewitalizacja stawów oraz nasadzenie nowych drzew i krzewów. Oprócz tego planuje się budowę mostku nad rowem oraz montaż ławek parkowych.

### 7. Renowacja dzwonnicy wraz z zagospodarowaniem terenu w Angowicach.

W ramach tego zadania przewidujemy renowację zabytkowej dzwonnicy: ścian, dachu, wykonanie nowej posadzki oraz okiennic wraz z obsadzeniem roślinnością przylegającego terenu. Wartość projektu - ok. 100 tys. zł

### 8. Świetlica Wiejska w Funce - projekt

Wartość projektu - 20 tys. zł. brutto

Projektant - Błażej Rolbiecki

Zakres: budynek planowany o powierzchni ok. 100 m<sup>2</sup>, w którym to będzie się znajdować sala spotkań oraz pomieszczenie kuchenne-sanitarne. Na dachu budynku zostaną zainstalowane panele fotowoltaiczne.

### 9. Świetlica Wiejska w Chojniczkach - projekt

Szacunkowa wartość projektu - ok. 30 tys. zł brutto

W bieżącym roku 34 nasze Samorządy Wiejskie, Sołectwa, zamieszkałe przez 19 tysięcy mieszkańców dysponują łącznie kwotą **2.498.880,- zł**. Oznacza to, że Gmina Chojnice na 2480 gmin w Polsce może pochwalić się poprzez tzw. „konta sołeckie” najwyższym funduszem obywatelskim w przeliczeniu na mieszkańca w kraju. To wyłącznie Mieszkańcy uczestniczący w Zebraniach Wiejskich (najwyższa forma władzy w sołectwie) decydują o sposobie zainwestowania tych publicznych pieniędzy w obrębie swoich miejscowości. To nie Wójt, nie Rada Gminy a uczestnicy Zebrań Wiejskich decydują o najważniejszych problemach do rozwiązania, o najpilniejszych inwestycjach w ramach przydzielonych środków sołeckich.

Około 50% tych pieniędzy sołectwa przeznaczają na bieżące funkcjonowanie miejscowości, tj. utrzymanie dróg, zieleni, utrzymanie infrastruktury komunalnej, tj. przystanki, ławki, wiaty, ogródki jordanowskie, siłownie, zatrudnianie pracowników w ramach robót publicznych we współpracy z Powiatowym Urzędem Pracy.

Drugą część tych środków sołectwa przeznaczają na konkretne zakupy inwestycyjne, a przede wszystkim na realizację inwestycji drogowych w ramach „Programu budowy dróg osiedlowych 2:1”. Część tego artykułu dot. infrastruktury drogowej, jest tego pełnym potwierdzeniem, gdzie prawie wszystkie Sołectwa w tym i w przyszłym roku planują budowę dróg wspólnie z Gminą w ramach wspomnianego Programu.

W bieżącym roku Gmina podobnie jak w roku ubiegłym będzie wspomagać Sołectwa w urządzaniu i doposażeniu „ogrodków jordanowskich” (placów zabaw, siłowni zewnętrznych) w Programie 1:1, czyli z 50% dofinansowaniem z tzw. Rezerwy Wójta.

**Wszystkim, którzy przyczynili się i przyczyniają do rozwoju społeczno-gospodarczego i kulturalnego naszej pięknej Gminy, naszej pięknej „małej Ojczyzny” składam serdeczne podziękowania.**



*Wiaty w Lotyniu*

*Prof. Jan Sabiniarz*



## Dodatki mieszkaniowe i energetyczne - 2020

Do końca grudnia 2020 r. przyjęto 45 wniosków o przyznanie dodatku mieszkaniowego, z czego wydano 41 decyzji pozytywnych i 4 negatywne. Zgodnie z art. 7 ustawy o dodatkach mieszkaniowych przeprowadzono wywiady środowiskowe w miejscu zamieszkania wnioskodawcy.

Przyznano 246 miesięcznych dodatków mieszkaniowych, przy średniej dodatku wynoszącej 254,49 zł.

Na realizację dodatków mieszkaniowych do końca w roku 2020 z budżetu Gminy wydatkowano łącznie 62 603,95 zł., z tego:

- dla najemców gminnych lokali mieszkalnych - kwotę 21 746,30 zł.
- dla spółdzielni mieszkaniowych - kwotę 18 707,67 zł.
- pozostali /wspólnoty mieszkaniowe, domy jednorodzinne i właściciele mieszkań, nad którymi zarząd sprawują inne jednostki/ - kwotę 22 149,98 zł.

Zgodnie z art. 15 zzzib Ustawy z dnia 2 marca 2020 r. o szczególnych rozwiązaniach związanych z zapobieganiem, przeciwdziałaniem i zwalczaniem COVID-19, innych chorób zakaźnych oraz wywołanych nimi sytuacji kryzysowych wprowadzono możliwość przyznania dodatku mieszkaniowego z mocą wsteczną.

1. Dodatek mieszkaniowy może zostać przyznany z mocą wsteczną wyłącznie w przypadku wniosku o przyznanie dodatku mieszkaniowego złożonego nie później niż po upływie 30 dni od dnia zakończenia obowiązywania stanu zagrożenia epidemicznego albo stanu epidemii, ogłoszonych z powodu COVID-19.

2. Dodatek mieszkaniowy przyznaje się z mocą wsteczną, jeżeli osoba uprawniona do dodatku mieszkaniowego we wniosku o przyznanie tego dodatku wskazała okres poprzedzający dzień złożenia tego wniosku jako okres objęty tym wnioskiem.

Wskazanie okresu poprzedzającego dzień złożenia wniosku o przyznanie dodatku mieszkaniowego jako okresu objętego tym wnioskiem następuje w formie klauzuli dołączanej do tego wniosku i podpisanej przez wnioskodawcę.

3. W przypadku przyznania dodatku mieszkaniowego z mocą wsteczną, okres, o którym mowa w art. 7 ust. 5 ustawy z dnia 21 czerwca 2001 r. o dodatkach mieszkaniowych, skraca się o liczbę miesięcy poprzedzających pierwszy dzień miesiąca następujący po dniu złożenia wniosku, za które przyznano dodatek mieszkaniowy.

4. Dodatku mieszkaniowego z mocą wsteczną nie przyznaje się za okres, w którym osobie do niego uprawnionej przysługiwał dodatek mieszkaniowy na podstawie innej decyzji.

W przypadku przyznania dodatku mieszkaniowego z mocą wsteczną, dodatek mieszkaniowy za miesiące poprzedzające pierwszy dzień miesiąca następujący po dniu złożenia wniosku wypłaca się w terminie 30 dni od dnia, w którym decyzja o przyznaniu dodatku mieszkaniowego stała się ostateczna.

Od 01 stycznia 2014 r. na podstawie ustawy z 11 kwietnia 1997 - Prawo energetyczne (Dz. U. z 2020, poz. 833) wprowadzono nową formę pomocy w postaci zryczałtowanego dodatku energetycznego. Przyznaje się go odbiorcy wrażliwemu energii elektrycznej czyli osobie, której przyznano dodatek mieszkaniowy, która jest stroną umowy kompleksowej lub umowy sprzedaży energii elektrycznej zawartej z przedsiębiorstwem energetycznym i zamieszkuje w miejscu dostarczania energii elektrycznej.

Zgodnie z Obwieszczeniem Ministra Klimatu z dnia 10 kwietnia 2020 r. (Monitor Polski z dnia 21 kwietnia 2020 r. poz. 374) wysokość dodatku obowiązująca od dnia 1 maja 2020 do 30 kwietnia 2021 r. dla gospodarstwa domowego:

- 1) prowadzonego przez osobę samotną wynosi - 10,94 zł./miesiąc
- 2) składającego się z 2 do 4 osób wynosi - 15,19 zł./miesiąc
- 3) składającego się z co najmniej 5 osób wynosi - 18,23 zł./miesiąc

Do końca listopada 2020 r. przyjęto 35 wniosków o przyznanie dodatku energetycznego, na realizację których przeznaczono ogółem 2 414,46 zł. Wypłata dodatku energetycznego jest zadaniem z zakresu administracji rządowej, na które Gmina otrzymuje dotacje celowe z budżetu państwa.

## PLANOWANIE PRZESTRZENNE

Rada Gminy uchwaliła w 2020 r. 3 miejscowe plany zagospodarowania przestrzennego, w celu uporządkowania istniejącej zabudowy w miejscowości Silno oraz pod zabudowę produkcyjno-usługową i mieszkaniową w miejscowości Ciechocin, podjęła dwie uchwały o przystąpieniu do opracowania miejscowego planu dla miejscowości Cołdanki i Swornegacie oraz jedną uchwałę o przystąpieniu do zmiany miejscowego planu (Silno).

Do dnia 30 listopada 2020 r. wpłynęło 245 wniosków dotyczących ustalenia warunków zabudowy, 16 o zmianę

wydanych decyzji i 65 wniosków o ustalenie lokalizacji inwestycji celu publicznego. W tym czasie wydano 155 decyzje o warunkach zabudowy i 49 decyzji o ustaleniu lokalizacji inwestycji celu publicznego. Wydano 44 decyzje odmowne, 62 decyzje przenoszące, 7 decyzji zmieniających oraz umorzono 27 postępowań w sprawie wydania decyzji. Wydano również 33 wypisy i wyrisy z miejscowych planów zagospodarowania przestrzennego oraz 600 zaświadczeń o przeznaczeniu terenów. Wydano 103 opinie o uzgodnieniu architektury i kolorystyki elewacji budynków.



# WAŻNIEJSZE INWESTYCJE I REMONTY

W 2020 r. na terenie gminy Chojnice wykonano bądź rozpoczęto budowę wyjątkowo dużej ilości zadań związanych z realizacją infrastruktury technicznej obejmującej budowę, przebudowę i remonty dróg gminnych, chodników oraz infrastruktury energetycznej związanej z budową oświetlenia drogowego. Obowiązujący program budowy dróg gminnych tzw. 2:1 spowodował zdecydowane zwiększenie zainteresowania Samorządów Wiejskich w tym zakresie.

## Budowa dróg gminnych: ul. Dębowej, Sosnowej i Kasztanowej w Chojniczках - etap II




Wybudowany odcinek ul. Dębowej w Chojniczках

W ramach tego zadania wykonano nawierzchnię z betonu asfaltowego na długości 1073 m i szerokości od 4,50 do 5,50 m wraz ze zjazdami z kostki betonowej brukowej. Dodatkowo w ramach odwodnienia wykonano kanalizację deszczową o długości 281 m wraz z 24 szt. wpustów drogowych. Całkowity koszt zadania inwestycyjnego wyniósł 2 505 547 zł, z tego Gmina uzyskała dofinansowanie z Funduszu Dróg Samorządowych w wysokości 1 122 488 zł.

Wykonawcą robót była firma : Roboty Ziemne Dariusz Sala ze Sławęcina.

## Remont dróg ponawałnicowych - odcinków drogi gminnej nr 239052G ul. Dębowej w Klawkowie oraz drogi gminnej nr 239049G




ul. Dębowa w Klawkowie po remoncie

W miejscowości Klawkowo na długości 660 mb i 250 mb oraz szerokości 4,0 - 4,50 m wykonano nawierzchnię z płyt drogowych typu JOMB na podsypce piaskowo-cementowej, podbudowie z kruszywa i warstwie gruntu stabilizowanego cementem wraz z obustronnymi pobocznymi o szerokości do 0,75 m.

Koszt inwestycji wyniósł 553 444 zł i został w całości sfinansowany z Funduszu Solidarności Unii Europejskiej. Wykonawcą była firma AD-BET Adrian Paszko z Chojniczek.

## Budowa drogi dojazdowej do gruntów rolnych (budowa 0,999 km ul. Czarna Droga w m. Pawłowo od km 0+000,00 do km 0+999,00) - Etap I i Etap II od km 0+999,00 do km 1+153,96



ul. Czarna Droga w Pawłowie

W ramach zadania inwestycyjnego wykonano nawierzchnię drogi z kostki betonowej gr. 8 cm (dwuteowej) na podbudowie z kruszywa łamanego gr. 20 cm i warstwie gruntu stabilizowanego cementem na łącznej długości 1154 mb. i szerokości 4,50 m wraz z obustronnymi pobocznymi 2x0,50 m. Całkowity koszt inwestycji wyniósł 714 594 zł. Z tego Gmina Chojnice uzyskała dotacje z Urzędu Marszałkowskiego Województwa Pomorskiego w wysokości 137 790 zł.

Wykonawcą zadania inwestycyjnego była firma AD-BET Adrian Paszko z Chojniczek.



## Remont nawierzchni w Karolewie – Ułożenie płyt drogowych MON



Remont nawierzchni w Karolewie

Prace polegały na wykonaniu dwóch odcinków drogi dojazdowej. Na odcinku dł. 313 m przy istniejącej nawierzchni o szer. 3,0 m dołożono dodatkowy pas z płyt żelbetowych o szerokości szer.1,5 m, natomiast na odcinku o długości 100 m wykonano nawierzchnię z płyt jak wyżej o szerokości drogi 3,0m. Koszt robót wyniósł 90 190 zł. Wykonawcą robót była firma Roboty Ziemne, Dariusz Sala ze Sławęcina.

## Budowa ul. Pszczelnej w m. Sławęcina

W ramach zadania inwestycyjnego wykonano nową nawierzchnię ulicy Pszczelnej o dł. 366 mb i szer. 5,0 m z kostki betonowej dwuteowej gr. 8 cm na podbudowie z kruszywa gr 20 cm i stabilizacji grunto-cementem gr. 15 cm. Wzdłuż ulicy wybudowano chodnik o szerokości 2,0 m. W celu odwodnienia ulicy wybudowano sieć kanalizacji sanitarnej o łącznej długości 274 mb i 13 szt. wpustów ulicznych .

Zadanie jest realizowane przez Firmę Brandbud Wiesław Hildebrandt z Krojant za kwotę 500 tys zł.

## Przebudowa i budowa ul. Okrężnej w m. Lichnowy.

W ramach przedmiotowej inwestycji dokonano przebudowy istniejącej, zniszczonej nawierzchni ul. Okrężnej na dł. ca. 800 mb poprzez wykonanie nowej nakładki z betonu asfaltowego oraz poszerzeniu jezdni do szerokości 4,0 m. W ramach tej inwestycji wybudowano również nowy odcinek tej ulicy o dł. ca. 100 mb i szer. 4,0m, będący łącznikiem do drogi powiatowej – ul. Ogorzelińskiej.

Ponadto wybudowano zjazdy do nieruchomości z kostki betonowej, przebudowano istn. odcinek chodnika z kostki betonowej i zbudowano nowy zjazd na drogę powiatową

Wykonawcą zadania inwestycyjnego była firma Usługi Transportowe, Ziemne, Melioracyjne i Ogólnobudowlane Henryk Czarnowski z Kalisza za kwotę łączną 670 tys. zł. Na tą inwestycję Gmina Chojnice uzyskała również dotacje z Urzędu Marszałkowskiego Województwa Pomorskiego w wysokości 190 320 zł.

## Przebudowa ul. Jarzębinowej w m. Chojniczki.



ul. Jarzębinowa w Chojniczках

Zakres rzeczowy obejmował budowę nawierzchni z kostki betonowej (przekrój dwuteowy) na pow. ca. 600 m<sup>2</sup>. Długość drogi ponad 130 m. Koszt zadania wyniósł 85 476 zł, Wykonawcą robót była firma AD-BET Adrian Paszko z Chojniczek. Koszt zadania nie obejmował dostawy elementów prefabrykowanych takich jak kostka betonowa dwuteowa w ilości 600 m<sup>2</sup> oraz oporników betonowych w ilości 270 mb. Prefabrykaty te zakupiła firma Regalux Pana Krzysztofa Sutowskiego, która w sąsiedztwie realizuje inwestycję o funkcji mieszkaniowej.

Gmina Chojnice będąca zarządcą ul. Jarzębinowej dziękuje Panu Krzysztofowi Sutowskiemu za zaangażowanie i okazaną pomoc w realizacji tej inwestycji.

## Przebudowa odnogi ul. Dworcowej w m. Silno

Przebudowano 180 mb nawierzchni ul. Dworcowej w Silnie. W ramach inwestycji wykonano nową nawierzchnię o szerokości 4,0 m z betonu asfaltowego o łącznej grubości 8 cm na podbudowie z kruszywa i stabilizacji grunto-cementem.

Roboty Wykonała firma Roboty Ogólnobudowlane „Marbruk” z m. Charzykowy za kwotę 131 tys zł.



## Budowa ul. Kossaka w m. Charzykowy



ul. Kossaka w miejscowości Charzykowy

Długo oczekiwana przez mieszkańców ulicy Kossaka inwestycja, polegająca na budowie nowej nawierzchni, odwodnienia i oświetlenia znalazła swój finał w roku 2020. W ramach tej inwestycji wykonano nową jezdnię z kostki betonowej o gr. 8 cm o szerokości jezdni 6,0 m i jednostronnym chodnikiem o szerokości 2,0 m z kostki betonowej typu cegielka o gr 6 cm. i indywidualne zjazdy do posesji. Dodatkowo wybudowano nową linię kablową oświetlenia drogowego o dł. 414 mb i 10 szt. latarni z oprawami typu LED. Dzięki wcześniejszemu wykonaniu kanalizacji deszczowej przez GZGK Sp. z o. o., znikną również problemy z zastoiskami wody na ul. Kossaka. Koszt inwestycji wyniósł ok. 640 tys zł. Wykonawcą była firma AD-BET Adrian Paszko z Chojniczek.

## Przebudowa drogi gminnej nr 236040G od wiaduktów nad linią kolejową do węzła Pawłowo



Przebudowa drogi gminnej nr 236040G – kruszenie nawierzchni betonowej.

Bardzo ważna inwestycja dla mieszkańców regionu – czyli modernizacja odcinka dawnej drogi krajowej nr 22 będzie ukończona w połowie 2021 roku. Obecnie zaawansowanie robót przy gruntownej przebudowie tego niewralgicznego szlaku komunikacyjnego sięga ok. 75%.

W ramach zadania wykonana została gruntowna przebudowa istniejącej nawierzchni betonowej, która po przekruszeniu na miejscu specjalnymi maszynami została zamieniona na podbudowę dla nowej nawierzchni z mas

mineralno - asfaltowych. Zabieg ten całkowicie wyeliminuje powstawanie poprzecznych spękań odbitych asfaltu, które są doskonale widoczne na drodze krajowej nr 22 w kierunku Czerska.

Umowa z generalnym wykonawcą – firmą Drogomex Sp. z o. o. z Pruszkowa przewiduje m.in. wykonanie nowej nawierzchni o długości 3,74 km i szerokości 7,0 m, pasa separacyjnego o szerokości 1,30 m pomiędzy jezdnią a ścieżką rowerową o szer. 2,50 m. Wybudowane zostanie również skrzyżowanie typu rondo z drogą powiatową do Klawkowa i z drogą gminną w kierunku miejscowości Lipienice.

W ramach inwestycji zbudowane zostanie również oświetlenie drogowe składające się z 25 opraw LED na odcinku od granicy z miastem Chojnice do ronda.

Przewidywana wartość projektu ok 7,8 mln zł: w tym dofinansowanie z Funduszu Dróg Samorządowych w wysokości 50 % kosztów kwalifikowanych.



Nowa nawierzchnia z mieszanki mineralno - asfaltowych

## Pozostała infrastruktura drogowa i komunalna wykonana w 2020 r

### Budowa linii kablowej oświetlenia drogowego w miejscowości Charzykowy przy ul. Długiej



Oświetlenie drogowe ul. Długiej w m. Charzykowy

Wzdłuż ulicy Długiej wybudowano linię kablową oświetlenia drogowego o długości 503 m wraz z montażem 14 opraw typu LED na słupach o wysokości 9m. Koszt inwestycji wyniósł 97 596 zł, a wykonawcą była firma FHU "El-Instal" Krzysztof Kiedrowski z Lipnicy.



### **Przebudowa kolidującego odcinka linii napowietrznej nn 0,4 kV i kablowej nn 0,4 kV oraz oświetlenia drogowego w m. Charzykowy przy ul. Wąskiej**

Zadanie inwestycyjne polegało na likwidacji istniejącej infrastruktury elektroenergetycznej na ul. Wąskiej, co pozwoli w przyszłości na budowę nawierzchni drogowej na ul. Wąskiej. Koszt zadania wyniósł 23 923 zł. Wykonawca robót była również firma: FHU "El-Instal" Krzysztof Kiedrowski z Lipnicy.

### **Budowa oświetlenia drogowego w m. Klosnowo**

Zadanie inwestycyjne polegało na budowie linii kablowej oświetlenia drogowego o długości 355 mb i montażu

11 opraw typu LED na 9 słupach stalowych. Koszt Inwestycji wyniósł 61 979 zł. Wykonawcą robót była firma „Elektro-Instal” Dominik Szmaglinski z Chojnic.

### **Wykonanie usług oświetlenia na terenie gminy Chojnice**

Firma ENEA Oświetlenie sp. z o. o. Rejon Oświetleniowy w Bydgoszczy realizuje na terenie gminy Chojnice zadania związane z dobudową opraw oświetlenia ulicznego na istniejących słupach oświetleniowych. Koszt zadania ogółem wyniesie 61 365 zł., z tego partycypacja ENEA Oświetlenie wyniesie 20 910,00zł zł, pozostałe koszty sfinansują Samorządy Wiejskie. Zamontowanych bądź wymienionych zostanie 30 opraw typu LED w 9 sołectwach Gminy Chojnice.

## **Gmina Chojnice udzieliła pomocy finansowej i współpracowała z innymi zarządcami dróg powiatowych i wojewódzkich przy budowie i remontach tych dróg:**

### **Województwo Pomorskie**

Gmina Chojnice przekazała dotację celową w wysokości 1 000 000 zł na Przebudowę drogi wojewódzkiej nr 236 Chociński Młyn- Swornegacie. Przekazano również dotację w kwocie 130 000 zł na wykonanie dokumentacji projektowej na zadanie inwestycyjne „ Przebudowa i rozbudowa drogi wojewódzkiej nr 212 na odcinku Leśniczówka-Charzykowy”.

Kwotę 200 000 zł przekazano również na sporządzenie dokumentacji projektowej na zadanie inwestycyjne „Przebudowa i rozbudowa drogi wojewódzkiej nr 236 w miejscowości Swornegacie”

### **Powiat Chojnicki**

Gmina Chojnice udzieliła pomocy finansowej Powiatowi Chojnickiemu na realizację następujących inwestycji drogowych:

„Przebudowa drogi powiatowej nr 2645G Chojnice- Pamiętowo na odcinku Chojnaty – Lichnowy” - kwota dofinansowania 564 475 zł.

„ Przebudowa drogi powiatowej nr 2644G Chojnice - Duża Cerkwica na odcinku Chojnice –Ogorzeliny” - kwota dofinansowania 3 630 068 zł.

Ponadto Gmina Chojnice zawarła porozumienia z Powiatem Chojnickim na współfinansowanie szeregu dróg powiatowych wraz ze ścieżkami rowerowymi na terenie gminy Chojnice, począwszy od zlecenia na opracowanie dokumentacji projektowej po realizację inwestycji.

Daniel Michalak. Wydział Programów Rozwojowych

## **Wokół tematu zamówień publicznych**

W minionym 2020 roku Gmina Chojnice wszczęła łącznie 26 postępowań (w tym dwa w imieniu innych podmiotów) o udzielenie zamówienia publicznego w drodze przetargu nieograniczonego. 3 z nich zostały podzielone na dwie części. 23 przetargi zakończyły się podpisaniem umów, żaden nie został unieważniony, a 2 są w toku oraz 1 jest aktualny (informacja na dzień 30.11.2020 roku).

Ogólna liczba złożonych w nich ofert wyniosła 202 sztuki co daje średnią ponad 7 ofert (7,21) na każde z procedowanych zamówień bądź części zamówień.

### **Wśród nich znalazły się zamówienia m. in. na:**

1. wykonanie rozbudowy i przebudowy budynku szkoły podstawowej im. Przyjaciół Ziemi w Kłodawie wraz z infrastrukturą techniczną i zagospodarowaniem terenu za kwotę 3.778.000,00 zł.

2. budowę Otwartej Strefy Aktywności w miejscowości Niezychowice

za cenę 451.424,71 zł. Przedsięwzięcie to obejmowało budowę placu zabaw wraz z siłownią zewnętrzną oraz ogrodzeniem, budowę ścieżki i altany, a także zagospodarowanie terenu.

3. przebudowę drogi gminnej nr 236040G od wiaduktów nad linią kolejową do węzła Pawłowo. Wartość zawartej umowy to 7.639.600,57 zł. W jej ramach zostanie wykonana m.in.:

- przebudowa tego odcinka drogi z jej zawężeniem do 7,0 m,
- wydzielenie z części jezdni ciągu pieszo-rowerowego oddzielonego od jezdni strefą buforową,
- wykonanie skrzyżowania typu małe rondo na skrzyżowaniu ul. Gdańskiej z drogą powiatową nr 2642G w kierunku Kławkowa oraz drogą gminną w kierunku Lipienic,
- wykonanie skrzyżowania skanalizowanego ul. Gdańskiej z ul. Kolejową oraz oświetlenia.

4. dostawę z montażem urządzeń zabawowych dla wyposażenia placów zabaw zlokalizowanych na terenie Gminy Chojnice. Zadanie obejmowało transport i wbudowanie tych urządzeń dla placów zabaw położonych w następujących miejscowościach: Chojnaty, Klosnowo, Kopernica, Nowe Ostrowite, Nowy Dwór, Cołdanki, Pawłówko (2 lokalizacje), Powałki, Raclawki oraz Sławęcín. Koszt to 120.000,00 zł.

5. rozbudowę i przebudowę mola w miejscowości Charzykowy. Zakres inwestycji obejmuje w szczególności naprawę uszkodzonych elementów mola (pokładu i obarierowania) oraz rozbudowę o 5 pomostów-tarasów rekreacyjnych i trapu umożliwiającego bezpieczne wchodzenie na pokład statku wycieczkowego, a także likwidację przegłębień i wypłyceń na kąpielisku. Wartość zawartej umowy to 1.439.100,00 zł.

6. zagospodarowanie terenu plaży w miejscowości Swornegacie wraz z budową budynku WOPR. Jego przedmiotem jest budowa stancji wodnej z posterunkiem WOPR i pomieszczeniami sanitarnymi oraz obiekty małej architektury związane z funkcją terenu. Cena inwestycji to 1.418.765,43 zł.

7. budowę 2 km odcinka ścieżki rowerowej i pieszo-rowerowej na trasie Ostrowite – Silno za kwotę 939.680,89 zł.

8. odbieranie od właścicieli nieruchomości zamieszkałych z terenu Gminy Chojnice odpadów komunalnych i transport do Zakładu Zagospodarowania Odpadów Nowy Dwór Sp. z o.o. w Nowym Dworze w latach 2021 – 2023. Uzyskana cena brutto

za odbiór i transport 1 tony odpadów to 466,56 zł (za wyjątkiem odbieranych w ramach tzw. wystawek odpadów wielkogabarytowych, mebli, opon, zużytego sprzętu elektrycznego i elektronicznego, których odbiór i transport wyceniono na 325,33 zł za tonę).

9. budowę drogi gminnej ul. Podgórznej w Swornegaciach, której przedmiotem jest budowa ciągu pieszo-jezdnego o długości 718,7 m, przebudowa skrzyżowania z drogą wojewódzką nr 236, budowa skrzyżowań, budowa zjazdów publicznych i indywidualnych wraz z wykonaniem kanalizacji oraz oświetlenia ulicznego. Cena wykonania zadania to 2.444.072,43 zł.

10. dostawę fabrycznie nowego samochodu ratowniczo-gaśniczego dla jednostki Ochotniczej Straży Pożarnej w Charzykowach za kwotę 797.040,00 zł.

11. budowę infrastruktury turystycznej nad Jeziorem Witoczno w Swornegaciach w ramach projektu pn.: „Pomorskie Szlaki Kajakowe – Meandry Brdy i Chociny” obejmującą wykonanie m. in.: wiat pojedynczych i podwójnych, koszy na odpadki, 10 ławostółów, suszarek do kajaków, zadaszonego paleniska, stojaka rowerowego z przybornikiem na narzędzia. Zamówienie zostało przeprowadzone w imieniu Partnera Gminy tj. firmy Usługi Turystyczne Zbigniew Galiński z siedzibą w Bydgoszczy w ramach realizacji wspólnego projektu turystycznego dofinansowanego ze środków UE. Kwota umowy to 123.000,00 zł.

W ramach pozostałych postępowań zamawiano głównie roboty budowlane związane z budową lub modernizacją dróg gminnych.



Robert Sawicki. Wydział Programów Rozwojowych

## Akademia samorządowa: Dostępność plus

Informujemy, że nasz partnerski projekt pn. „Akademia samorządowa: Dostępność plus” został wybrany do dofinansowania w ramach Działania 2.18 „Wysokiej jakości usługi administracyjne” Programu Operacyjnego Wiedza Edukacja Rozwój (konkurs nr POWR.02.28.00-IP.01-00-001/20).

Liderami projektu są Fundacja Wspierania Zrównoważonego Rozwoju oraz firma Certes Sp. z o. o.

W ramach projektu będą realizowane działania w zakresie:

- wdrażania rozwiązań ułatwiających zatrudnianie osób niepełnosprawnych oraz przeprowadzenie szkoleń z ich stosowania;

- przeglądu procedur związanych z obsługą klienta w urzędzie pod kątem zapewnienia dostępności i wsparcie urzędu we wdrożeniu wypracowanych wniosków i rekomendacji;

- szkoleń dla koordynatorów dostępności w urzędach jednostek samorządu terytorialnego.



## Dostępność Plus



## Kolejne kilometry ścieżek rowerowych oraz nowe tereny rekreacyjne w naszej gminie

**W 2020 roku wybudowano kolejne odcinki ciągów pieszych i rowerowych. Uporządkowano i wyposażono nowe tereny rekreacyjne. Łącznie na te zadania przeznaczono ok. 5,5 miliona złotych. Wydział Programów Rozwojowych prowadził następujące zadania inwestycyjne począwszy od zlecenia dokumentacji projektowo-kosztorysowej, wnioskowania o dofinansowanie, przeprowadzenia procedur przetargowych, wyboru inspektorów nadzoru do zakończenia robót budowlanych.**

Ścieżka rowerowa od ul. Pawłowskiej do ul. Parkowej w m. Lichnowy – łączna długość wybudowanego ciągu pieszego i rowerowego wyniosła ok. 620 mb. Nawierzchnia z kostki brukowej. W zakres inwestycji wchodziła również budowa wjazdów, odwodnienie oraz naprawa nawierzchni jezdni bezpośrednio przylegającej do ścieżki. Wykonawca to firma Amar Mariusz Rudnik z Lichnow pod nadzorem p. Kazimierza Haliżaka.



Lichnowy do ul. Parkowej

Ścieżka rowerowa wzdłuż ul. Ogorzelińskiej na odcinku Lichnowy – Lichnowy Wybudowanie. Zadanie polegało na budowie ścieżki rowerowej, chodnika, przebudowie skrzyżowań, budowie zjazdów publicznych i indywidualnych, wykonaniu odwodnienia. W ramach inwestycji powstał ok. 1km odcinek, szer. 2m o nawierzchni bitumicznej oraz chodnik łączący plac zabaw ze ścieżką. Wykonawca to firma Amar Mariusz Rudnik z Lichnow pod nadzorem p. Kazimierza Haliżaka.



Lichnowy ul. Ogorzelińska

Przedłużenie promenady w Charzykowach - ul. Łąbędzia. Zadanie polegało na wykonaniu z kostki brukowej ciągu pieszo-rowerowego o szer. 2m i ciągu pieszo-jezdnego o szerokości 4m wraz z oznakowaniem. Inwestycja obejmowała również budowę oświetlenia poprzez montaż 14 lamp. Łączna długość 420mb. Gmina uzyskała na powyższe zadanie dofinansowanie z Programu Rybactwo i Morze. Wykonawca to firma Amar Mariusz Rudnik z Lichnow pod nadzorem p. Kazimierza Haliżaka.

Ścieżka rowerowa na odcinku Ostrowite – Silno. W ramach inwestycji powstała ścieżka rowerowa o dł. ok. 2 km o szer. 2m o nawierzchni bitumicznej ze zjazdami oraz kostki brukowej w obrębie wsi Ostrowite. W zakres wchodziło również wydłużenie przepustu oraz niwelacja całego pasa drogowego. Wykonawca to firma AD-BET Adrian Paszko z Chojniczek pod nadzorem p. Daniela Folehra.



Silno - Ostrowite

Ścieżka rowerowa wraz z zagospodarowaniem terenu rekreacyjnego w Ciechocinie. Uporządkowano i zagospodarowano teren wokół stawu, wykonano chodnik z dopuszczeniem jazdy rowerem szer. 2m. Długość łączna to ok. 750 mb o nawierzchni z kostki brukowej do zakładu



Ciechocin



szkutniczego oraz chodnik do bloków długości 226mb, oświetlenie 764m odcinka, szutrowe ścieżki spacerowe, mini boisko do gry w koszykówkę, urządzono miejsca postojowe, wykonano utwardzenie drogi do przepompowni ok. 100m, nasadzono drzewa i krzewy. Uregulowano i wyczyszczono staw oraz zamontowano wiatę z ławo-stołami, stojaki na rowery, ławki i pojemniki na śmieci. Wykonawca to firma Brandbud Wiesław Hildebrandt z Krojant pod nadzorem p. Kazimierza Haliżaka.

Otwarta Strefa Aktywności Niezychowice. Wykonano ogrodzony placu zabaw z nawierzchnią piaskową, siłownię terenową, wiaty, ścieżki spacerowe, miejsca postojowe, oświetlenie terenu. Na terenie obiektu usytuowano ławki i ławo-stoły, stojaki do rowerów, kosze na śmieci oraz tablice informacyjne. Wartość kosztorysowa robót ok. 490tys. złotych. Wykonawca to firma Zakład Usługowy Usługi Drogowe Bogusław Szyca z Raclawek pod nadzorem pracownika Urzędu p. Marcina Belzerowskiego.

Remont mola w Charzykowach. W ramach inwestycji wyremontowano pomost betonowy oraz wybudowano dodatkowe drewniane pomosty tarasowe, oświetlenie pomostu, ogrodzenie, ławki. Dzięki temu zwiększono powierzchnię pomostu dwukrotnie. Będzie on służył mieszkańcom i turystom już od nowego sezonu. Wykonawca to firma MAT-BUD Michał Piechowiak z Przytocznej pod nadzorem p. Dariusza Burego.



Lichnowy ul. Ogorzeleńska



Lichnowy do ul. Parkowej

Beata Burda. Wydział Programów Rozwojowych

## Program 1:1 wspomagający budżet sołectw w 2020 roku

Decyzją Pana Wójta w 2020 roku wprowadzono program 1:1 na doposażenie placów zabaw, siłowni zewnętrznych oraz garaży. Program przewidywał udział finansowy z budżetu gminy i z budżetu sołectkiego. W ramach powyższego programu na doposażenie placów zabaw zdecydowały się następujące miejscowości: Chojnaty, Klosnowo, Kopernica, Nowe Ostrowite, Cołdanki, Pawłówko (2 lokalizacje), Powałki, Raclawki oraz Sławęcino.

Łączna kwota po przeprowadzonej procedurze przetargowej na zadanie - wyniosła **120.000,00 zł**. Na siłownię zdecydowały się sołectwa: Czartołomie-Jarcewo, Moszczenica i Lichnowy - ok **40.000,00 zł**. Garaże zakupiono za łączną kwotę **68.389,80 zł** do następujących miejscowości:



Lp.	Miejscowość	Wymiary konstrukcji
1.	Angowice	3x5m
2.	Klosnowo	5x5m
3.	Nowa Cerkiew	3x5m
4.	Nowe Ostrowite	3x5m
5.	Ostrowite	3x5m
6.	Ogorzeliny	6x5m
7.	Pawłowo	2 sztuki 3x5m
8.	Lipienice	3x5m
9.	Powałki	3x5m
10.	Raclawki	3x5m
11.	Silno	3x5m
12.	Swornegacie	4x5m
13.	Topole	3x5m
14.	Zbeniny	3x5m



## Pomorskie Szlaki Kajakowe – Meandry Brdy i Chociny – budowa infrastruktury kajakowej nad jeziorem Witoczno



URZĄD MARSZAŁKOWSKI  
WOJEWÓDZTWA POMORSKIEGO

Unia Europejska  
Europejski Fundusz  
Rozwoju Regionalnego



Zadanie inwestycyjne zrealizowane zostało przez Partnera Projektu - Usługi Turystyczne Zbigniew Galiński z Bydgoszczy.

W ramach ww. zadania rozbudowana została istniejąca infrastruktura turystyczna/kajakowa w Stacji Wodnej PTTK Swornegacie nad Jez. Witoczno.

Kajakarze od nowego sezonu będą mogli skorzystać z nowej infrastruktury w postaci wiat, suszarek do kajaków, ławostołów czy zadaszonego paleniska.

Infrastruktura została wybudowana przez Przedsiębiorstwo Prywatne „KOPOL” Jan Koźyczkowski z siedzibą w Bytowie.

Łączny koszt zadania inwestycyjnego – 123 000,00 zł

Wysokość dofinansowania – 85 000,00 zł

Wkład własny Partnera Projektu – 38 000,00 zł

Wartym podkreślenia jest, że w ramach projektu udało się już wybudować infrastrukturę turystyczną w: Chocińskim Młynie, Swornegaciach (przystań UKS), Kokoszcze,

Ciecholewach i Zielonej Chocinie.

W ww. lokalizacjach wykonano m.in. pomosty do wyciągania i wodowania kajaków, wiaty (w tym wiaty na ognisko), suszarki dla kajaków oraz ławostoły.

Nasz region koncentruje liczne atrakcje turystyczne oraz usługi dla turystyki, jednakże obecna infrastruktura była niewystarczająca w stosunku do potrzeb turystów, dlatego tak ważna była realizacja niniejszego przedsięwzięcia, która przyczyniła się do zwiększenia atrakcyjności pod względem oferty turystycznej.

Projekt „Pomorskie Szlaki Kajakowe – Meandry Brdy i Chociny” realizowany w ramach Regionalnego Programu Operacyjnego Województwa Pomorskiego na lata 2014-2020, Osi Priorytetowej 8 Konwersja, Działania 8.4 Wsparcie atrakcyjności walorów dziedzictwa przyrodniczego współfinansowanego z Europejskiego Funduszu Rozwoju Regionalnego.

## Zdalna Szkoła oraz Zdalna Szkoła +



Rzeczpospolita  
Polska

Unia Europejska  
Europejski Fundusz  
Rozwoju Regionalnego



W ramach dwóch edycji programu Zdalna Szkoła Gmina Chojnice zakupiła i przekazała do szkół podstawowych łącznie 61 laptopów o łącznej wartości 174 999,76 zł.

Podczas zawieszenia zajęć w szkołach, sprzęt komputerowy jest niezbędny do przeprowadzania lekcji na odległość. Zakupione przez gminę laptopy będą mogły być udostępnione potrzebującym ich uczniom, w szczególności tym z rodzin wielodzietnych (3+).

Projekty pn. „Zdalna Szkoła – wsparcie Ogólnopolskiej Sieci Edukacyjnej w systemie kształcenia zdalnego” oraz „Zdalna Szkoła + w ramach Ogólnopolskiej Sieci Edukacyjnej” były finansowane ze środków Programu Operacyjnego Polska Cyfrowa na lata 2014-2020 Osi Priorytetowej nr I „Powszechny dostęp do szybkiego Internetu” działania 1.1: „Wylimitowanie terytorialnych różnic w możliwości dostępu do szerokopasmowego internetu o wysokich przepustowościach”.



## Kolejne drogi w ramach Funduszu Dróg Samorządowych

Miło nam poinformować o kolejnych inwestycjach drogowych realizowanych przy współfinansowaniu z Funduszu Dróg Samorządowych. W ramach ww. Funduszu dofinansowanie w wysokości 50 % otrzymała ul. Podgórna w Swornegaciach, a kolejna droga ul. Podmiejska w Lipienicach ma duże szanse na dofinansowanie.

Realizacja projektów pozwoli na poprawę warunków poruszania się na drodze oraz w znacznym stopniu poprawi bezpieczeństwo dla zmotoryzowanych, a w szczególności niechronionych uczestników ruchu. Obecna nawierzchnia ul. Podgórną w Swornegaciach wykonana jest z płyt betonowych, a częściowo jest to nawierzchnia gruntowa. Brakuje chodników, odwodnienia, oświetlenia co zdecydowanie nie wpływa na bezpieczeństwo ruchu drogowego jak również warunków poruszania się. W ramach inwestycji, droga otrzyma nową nawierzchnię z kostki betonowej, odwodnienie i oświetlenie. Przebudowany zostanie również zjazd z drogi wojewódzkiej nr 236. Całkowita długość budowanego odcinka wynosi 720 m. Wzdłuż całego odcinka zaprojektowano ciąg pieszo-jezdny o szerokości jezdni 5,5m oraz szerokości opasek od 0,75-1,5 m. Wzdłuż ciągu zlokalizowano wyniesione skrzyżowania pełniące funkcję progów spowalniających o nawierzchni w kolorze kontrastowym do koloru jezdni na pozostałej długości odcinka. Warstwę ścieralną nawierzchni jezdni, zjazdów zaprojektowano z kostki betonowej typu polbruk. W ramach inwestycji planuje się poszerzenie istniejącego pasa drogowego do szerokości minimum 7,0 m.

Ponadto na całym zakresie ulicy Podgórną wprowadzona zostanie strefa zamieszkania poprzez oznakowanie D-40, co zdecydowanie wpłynie na poprawę bezpieczeństwa pieszych/rowerzystów i uspokojenie ruchu pojazdów. Wody opadowe oraz roztopowe będą odprowadzane powierzchniowo do wpustów deszczowych, a następnie do projektowanej kanalizacji deszczowej.

W celu oświetlenia budowanej drogi zostanie wybudowana nowa linia kablowa oświetleniowa.

W przypadku ul. Podmiejskiej informujemy, że nasz wniosek o dofinansowanie został rekomendowany do dofinansowania na rok 2021.

Przedmiotem inwestycji jest przebudowa ulicy Podmiejskiej w miejscowości Lipienice (gm. Chojnice). W ramach przedsięwzięcia jezdni otrzyma nową nawierzchnię bitumiczną; wybudowany zostanie chodnik oraz zjazdy z kostki betonowej; zrealizowane zostaną również pobocza z kruszywa łamanego. Dodatkowo w ramach inwestycji wybudowane zostanie wyniesione skrzyżowanie, radar z aktywną tablicą informującą o prędkości pojazdu oraz środki uspokojenia ruchu w postaci progów zwalniających.

Ostateczna lista wniosków rekomendowanych do dofinansowania została przesłana przez Wojewodę Pomorskiego do Ministerstwa Infrastruktury i czeka na akceptację Prezesa Rady Ministrów.

Wartość inwestycji: 3 068 049,00 zł

Przewidywana wysokość dofinansowania – 50 %.

## Budowa stacji wodnej z posterunkiem WOPR i pomieszczeniami sanitarnymi w Swornegaciach



Budowę „Woprówki” zapoczątkowało zlecenie Gminy Chojnice na opracowanie dokumentacji, którą wykonała Pracownia Projektowa ARCHIDEO Pana Karola Sabiniarza. Dokumentacja została wykonana w 2019 r. i złożona do Starostwa Powiatowego w Chojnicach. 30 marca 2020 roku Gmina Chojnice otrzymała decyzję o pozwoleniu na budowę i rozpoczęła postępowanie przetargowe. Do przetargu przystąpiło 6 oferentów. Najkorzystniejszą ofertę przedstawiła firma Usługi Ogólno - Budowlane Andrzej Dzieńisz z Borzestowskiej Huty za kwotę 1.418.765,43 zł brutto.

Budowę rozpoczęto w dniu 22.09.2020 r. i ma się ona zakończyć do 31.05.2021 r. Zakres umowy obejmuje



wykonanie budynku „Woprówki”, sanitariatów, przebieralni wraz z prysznicami, bramami, parkingiem i przyłączami.

„Woprówka” jest budynkiem dwupiętrowym, niepodpiwniczonym o pow. użytkowej wynoszącej 237 m<sup>2</sup>, nawiązuje architektonicznie do istniejącego drewnianego budynku Kaszubskiego Domu Rękodzieła Ludowego.

Powstający budynek jest wykonywany w technologii tradycyjnej: fundamenty – płyta żelbetowa, ściany murowane z bloczka gazobetonowego obłożone balem drewnianym, stropy i więźba dachowa drewniane, połąć dachu kryta strzechą. Budynek będzie służył ratownikom WOPR, Gminnemu Ośrodkowi Kultury jako zaplecze amfiteatru oraz turystom odpoczywającym na plaży.



## Pilotaż Centrum Wsparcia Doradczego



URZĄD MARSZAŁKOWSKI  
WOJEWÓDZTWA POMORSKIEGO

Unia Europejska  
Europejski Fundusz  
Rozwoju Regionalnego



Dostrzegając potrzebę zacieśniania współpracy w zakresie zrównoważonego rozwoju na rzecz lokalnych społeczności oraz dążąc do jak najlepszego wykorzystania potencjału obszaru Rezerwatu Biosfery Bory Tucholskie, Gmina Chojnice nawiązała współpracę z 15 gminami, tym samym zainicjowane zostały działania na rzecz rozwoju i wspólnej realizacji przedsięwzięć dla całego obszaru przez podpisanie listu intencyjnego.

Sygnatariuszami listu intencyjnego na rzecz utworzenia Partnerstwa Obszaru Funkcjonalnego Rezerwatu Biosfery Bory Tucholskie są:

1. Gmina Czersk;
2. Gmina Brusy;
3. Gmina Czarna Woda;
4. Gmina Lipusz;
5. Gmina Karsin;
6. Gmina Stara Kiszewa;
7. Gmina Konarzyny;
8. Gmina Chojnice;
9. Gmina Kościerzyna;

10. Gmina Kaliska;
11. Gmina Osieczna;
12. Gmina Osiek;
13. Gmina Lubichowo;
14. Gmina Dziemiany;
15. Gmina Lipnica;
16. Gmina Studzienice.

Projekt zakłada inicjowanie lub wzmacnianie istniejącej współpracy samorządów w celu przygotowania oraz realizacji wspólnych przedsięwzięć rozwojowych. Będzie się to odbywać poprzez wsparcie doradcze ekspertów reprezentujących Związek Miast Polskich.

W ramach Projektu przekazane zostaną dobre praktyki z zakresu współpracy międzyinstytucjonalnej, wymiana doświadczeń między samorządami tworzącymi obszar funkcjonalny. Efektem realizacji projektu będzie wypracowanie strategii rozwoju oraz wspólnych przedsięwzięć rozwojowych możliwych do realizacji w kolejnych latach.

## Rządowy Fundusz Inwestycji Lokalnych

W ramach Rządowego Funduszu Inwestycji Lokalnych złożyliśmy dwa wnioski o dofinansowanie. Pierwszy nabór wniosków dotyczył wsparcia, w postaci środków finansowych kierowanych dla gmin, w tym miast na prawach powiatu – w ramach niniejszego naboru Gmina Chojnice otrzymała dofinansowanie w wysokości 4 456 736,00 zł. Zgodnie z wytycznymi programu Gmina sama decydowała o przeznaczeniu otrzymanych środków finansowych. Dofinansowanie zostało przeznaczone na realizację zadań:

Zadanie	Dofinansowanie w ramach Rządowego Funduszu Inwestycji Lokalnych
Budowa ścieżki rowerowej Silno - Ostrowite	939 680,89 zł
Budowa ścieżki rowerowej wraz z zagospodarowaniem terenu rekreacyjnego Ciechocin	817 906,88 zł
Budowa mola w Charzykowach	1 439 100,00 zł
Rozbudowa drogi gminnej nr 236040G od wiaduktów nad linią kolejową do węzła Pawłowo	1 260 048,23 zł
<b>RAZEM</b>	<b>4 456 736,00 zł</b>

W ramach drugiego naboru został złożony wniosek o dofinansowanie na zadanie obejmujące rozbudowę i przebudowę systemu zaopatrzenia w wodę oraz systemu kanalizacyjnego w gminie Chojnice.

Projekt zakłada:

- budowę nowej stacji uzdatniania wody w Ogorzelinach,
- likwidację aktualnych ujęć wody w Ogorzelinach, Sławęcinie i Niezychowicach,
- rozbudowę sieci wodociągowej na trasie Ogorzeliny-Sławęcina i Ogorzeliny-Niezychowice,
- rozbudowę oczyszczalni ścieków, budowę nowych odcinków i przebudowę sieci kanalizacji sanitarnej oraz rozbudowę istniejącej stacji wodociągowej i sieci wodociągowej w Swornegaciach.

Głównymi celami inwestycji są:

- poprawa jakości wody dostarczanej do sieci,
- zwiększenie wydajności zapewniającej dostawę wody w odpowiedniej ilości i wymaganym ciśnieniu,

szczególnie w okresie letnim

- odbiór ścieków od jak największej liczby mieszkańców (stałych i turystów) oraz zapewnienie ich oczyszczenia zgodnie z wymogami prawnymi.

Obecnie istniejące stacje wodociągowe w miejscowościach Ogorzeliny, Sławęcina i Niezychowice, które mają być zastąpione nową stacją uzdatniania wody w Ogorzelinach są w złym stanie technicznym. Ponadto w związku ze wzrostem liczby mieszkańców stałych i turystów zaistniała potrzeba zwiększenia przepustowości istniejącej oczyszczalni ścieków w Swornegaciach z jednoczesną rozbudową systemu kanalizacyjnego oraz zwiększenie wydajności uzdatniania z rozbudową systemu wodociągowego.

W przypadku otrzymania dofinansowania rozpoczęcie inwestycji planowane jest na lipiec 2021 r., a zakończenie – grudzień 2022 r.

Koszt inwestycji został oszacowany na kwotę 47 355 000,00 zł. Wnioskowane dofinansowanie - 32 725 000,00 zł.

Piotr Stanke/Igor Nagraba

## Ulgi podatkowe na realizację nowych inwestycji w Gminie Chojnice



### Polska Strefa Inwestycji

Polska Strefa Inwestycji to nowy instrument wsparcia, dzięki któremu przedsiębiorcy mogą uzyskać między innymi zwolnienie z podatku dochodowego od osób prawnych lub fizycznych. To korzyści dla lokalnej społeczności i biznesu, bo preferencyjne warunki dla inwestycji nie są już ograniczone terytorialnie. Pomoc udzielana jest firmom z sektora przemysłu oraz nowoczesnych usług, a decyzję o wsparciu wydaje Pomorska Specjalna Strefa Ekonomiczna sp. z o.o., która jest regionalnym centrum obsługi inwestorów w ramach Polskiej Strefy Inwestycji. Działa na terenie 226 gmin we wschodniej części województwa pomorskiego, w tym w Gminie Chojnice, oraz w województwie kujawsko-pomorskim.

Pomoc publiczna w postaci zwolnienia z podatku dochodowego przyznawana jest z tytułu wydatków kwalifikowanych na nową inwestycję lub 2-letnich kosztów pracy pracowników zatrudnionych w ramach nowej inwestycji. Ulgę podatkową z tytułu nowej inwestycji można uzyskać na utworzenie nowego zakładu, zwiększenie zdolności produkcyjnej istniejącego zakładu, dywersyfikację produkcji zakładu, zasadniczą zmianę dotyczącą procesu produkcyjnego istniejącego zakładu albo nabycie aktywów należących do zakładu, który został zamknięty lub zostałby zamknięty.

Podstawą udzielenia pomocy publicznej przedsiębiorcy jest wydana decyzja o wsparciu. Uzyskanie decyzji zależy od spełnienia kryteriów ilościowych, czyli minimalnych nakładów

inwestycyjnych, uzależnionych od rozmiaru przedsiębiorstwa oraz stopy bezrobocia w danym powiecie. Minimalny poziom nakładów w Gminie Chojnice wynosi 800 000 PLN dla mikroprzedsiębiorstw, 2 000 000 PLN dla małych przedsiębiorców, 8 000 000 PLN dla średnich i 40 000 000 PLN dla dużych firm. Limit zwolnienia z podatku dochodowego liczony jest jako procent od kosztów nowej inwestycji lub 2-letnich kosztów zatrudnienia nowych pracowników. Obecnie ulga dla regionu wynosi 35% dla dużych przedsiębiorstw, 45% dla średnich, a 55% dla mikro i małych przedsiębiorstw, a samo zwolnienie przyznawane jest na 12 lat.

Gmina Chojnice jest Partnerem i współnikiem Pomorskiej Specjalnej Strefy Ekonomicznej sp. z o.o. już od kilkunastu lat, a na jej terenie – w Topolach k. Chojnic – znajduje się również jedna z podstref Pomorskiej Specjalnej Strefy Ekonomicznej, w obrębie i sąsiedztwie której powstał już szereg nowych zakładów i inwestycji z korzyścią dla lokalnej społeczności i gospodarki. Z kolei nowy instrument dla biznesu – decyzja o wsparciu, - 13 października 2020 r. został udzielony pierwszemu przedsiębiorcy z terenu Gminy Chojnice na nową inwestycję. Gmina Chojnice serdecznie zaprasza i zachęca więc Przedsiębiorców z jej terenu do zapoznania się z mechanizmem wsparcia i kontaktu z przedstawicielami Strefy na [www.strefa.gda.pl](http://www.strefa.gda.pl)





## Gmina Chojnice będzie pomagała wypełniać mieszkańcom wnioski o dofinansowanie w ramach programu „Czyste Powietrze”

Wychodząc naprzeciw oczekiwaniom mieszkańców, Gmina Chojnice zawarła porozumienie z Wojewódzkim Funduszem Ochrony Środowiska i Gospodarki Wodnej w Gdańsku w sprawie wsparcia oraz obsługi wnioskodawców w procesie składania wniosków o dofinansowanie w ramach programu „Czyste Powietrze”.

Głównym założeniem programu jest zmniejszenie emisji zanieczyszczeń oraz poprawa efektywności energetycznej budynków poprzez wymianę źródeł ciepła. Na dofinansowanie w programie mogą liczyć Beneficjenci będący właścicielem/współwłaścicielem jednorodzinne go budynku mieszkalnego lub wydzielonego w budynku jednorodzinnym lokalu z wyodrębnioną księgą wieczystą. Program przewiduje dofinansowanie:

- Na poziomie podstawowym, do którego zaliczają się osoby o dochodzie rocznym nieprzekraczającym 100.000 zł,

- Na poziomie podwyższonym, do którego zaliczają się osoby, których przeciętny miesięczny dochód nie przekracza:

- 1400 zł – w gospodarstwie wieloosobowym,
- 1960 zł – w gospodarstwie jednoosobowym.

Realizacja programu trwa do 2029 roku, z tym, że podpisywanie umowy o dofinansowanie możliwe jest do 31 grudnia 2027 roku, natomiast prace objęte umową zakończyć się muszą do 30 czerwca 2029 roku.

Dofinansowaniu mogą podlegać zarówno przedsięwzięcia nierozpoczęte jak i w trakcie realizacji. Natomiast przedsięwzięcia zakończone będą brane pod uwagę jeśli nie upłynęło więcej niż 6 miesięcy od daty poniesienia pierwszego kosztu w ramach zadania.

Dofinansowanie można uzyskać na przedstawione poniżej koszty:

### 1. DOKUMENTACJA

Lp.	Nazwa kosztu	PODSTAWOWY POZIOM DOFINANSOWANIA		PODWYŻSZONY POZIOM DOFINANSOWANIA	
		Maksymalny procent dofinansowania	Maksymalna kwota dotacji	Maksymalny procent dofinansowania	Maksymalna kwota dotacji
1.	Audyt energetyczny	100%	1000 zł	100%	1000 zł
2.	Dokumentacja projektowa	30%	600 zł	60%	1200 zł
3.	Ekspertyzy	30%	150 zł	60%	300 zł

### 2. OCIEPLENIE PRZEGRÓD BUDOWLANYCH, STOLARKA OKIENNA, DRZWIOWA

Lp.	Nazwa kosztu	PODSTAWOWY POZIOM DOFINANSOWANIA		PODWYŻSZONY POZIOM DOFINANSOWANIA	
		Maksymalny procent dofinansowania	Maksymalna kwota dotacji	Maksymalny procent dofinansowania	Maksymalna kwota dotacji
1.	Ocieplenie przegród budowlanych	30%	45 zł za m <sup>2</sup>	60%	90 zł za m <sup>2</sup>
2.	Stolarka okienna	30%	210 zł za m <sup>2</sup>	60%	420 zł za m <sup>2</sup>
3.	Stolarka drzwiowa	30%	600 zł za m <sup>2</sup>	60%	1200 zł za m <sup>2</sup>

### 3. ŹRÓDŁA CIEPŁA, PRZYŁĄCZA, INSTALACJE, WENTYLACJA

Lp.	Nazwa kosztu	PODSTAWOWY POZIOM DOFINANSOWANIA		PODWYŻSZONY POZIOM DOFINANSOWANIA	
		Maksymalny procent dofinansowania	Maksymalna kwota dotacji	Maksymalny procent dofinansowania	Maksymalna kwota dotacji
1.	Podłączenie do sieci ciepłowniczej wraz z przyłączem	50%	10 000 zł	75%	15 000 zł
2.	Pompa ciepła powietrze/woda	30%	9 000 zł	60%	18 000 zł
3.	Pompa ciepła powietrze/woda o podwyższonej klasie efektywności energetycznej	45%	13 500 zł	60%	18 000 zł
4.	Pompa ciepła typu powietrze/powietrze	30%	3 000 zł	60%	6 000 zł
5.	Gruntowa pompa ciepła o podwyższonej klasie efektywności energetycznej	45%	20 250 zł	60%	27 000 zł
6.	Kocioł gazowy kondensacyjny	30%	4 500 zł	60%	9 000 zł
7.	Kotłownia gazowa (przyłącze gazowe i instalacja wewnętrzna, kocioł gazowy kondensacyjny, opłata przyłączeniowa, dokumentacja projektowa) Dotyczy budynków, które nie są przyłączone do sieci dystrybucji gazu.	45%	6 750 zł	75%	11 250 zł
8.	Kocioł olejowy kondensacyjny	30%	4 500 zł	60%	9 000 zł
9.	Kocioł na węgiel	30%	3 000 zł	60%	6 000 zł
10.	Kocioł zgazowujący drewno	30%	6 000 zł	60%	12 000 zł
11.	Kocioł na pellet drzewny	30%	6 000 zł	60%	12 000 zł



12.	Kocioł na pellet drzewny o podwyższonym standardzie (wchodzi w życie od lipca 2021r.)	45%	9 000 zł	60%	12 000 zł
13.	Ogrzewanie elektryczne	30%	3 000 zł	60%	6 000 zł
14.	Instalacja centralnego ogrzewania oraz instalacja ciepłej wody użytkowej	30%	4 500 zł	60%	9 000 zł
15.	Wentylacja mechaniczne z odzyskaniem ciepła	30%	5 000 zł	60%	10 000 zł
16.	Mikroinstalacja fotowoltaiczna	50%	5 000 zł	50%	5 000 zł

Zainteresowanych prosimy o kontakt z osobą odpowiedzialną za wypełnianie wniosków pod numerem telefonu 52 397 21 29 wew. 340, bądź drogą mailową na adres: [kasiap@gminachojnice.com.pl](mailto:kasiap@gminachojnice.com.pl) gdzie można zacerpnąć informacji na temat programu czy też umówić się na spotkanie. Więcej szczegółowych informacji znajduje Państwo na stronie

internetowej: [www.wfos.gdansk.pl](http://www.wfos.gdansk.pl) w zakładce Czyste Powietrze. Możliwy jest również indywidualny kontakt z pracownikami Wojewódzkiego Funduszu Ochrony Środowiska i Gospodarki Wodnej w Gdańsku pod numerem telefonu: 58 743 18 00/20/21, bądź drogą mailową na adres: [fundusz@wfos.gdansk.pl](mailto:fundusz@wfos.gdansk.pl)

Ewa Rybakowska, Arkadiusz Weder, Anna Depka Prączyńska. Gminny Zakład Gospodarki Komunalnej

## GOSPODARKA WODNO-ŚCIEKOWA

### INWESTYCJE



**Fundusze Europejskie**  
Infrastruktura i Środowisko



**Rzeczpospolita Polska**



**Unia Europejska**  
Fundusz Spójności



#### 1. Uporządkowanie gospodarki wodno – ściekowej wraz z kanalizacją deszczową na terenie Aglomeracji Chojnice-etap II

Inwestycja ta prowadzona jest przez Gminny Zakład Gospodarki Komunalnej Sp. z o.o. z dofinansowaniem ze środków Unii Europejskiej pochodzących z Funduszu Spójności – Programu Operacyjnego Infrastruktura i Środowisko na lata 2014 – 2020, w ramach działania 2.3 „Gospodarka wodno-ściekowa w aglomeracjach” oś priorytetowa II „Ochrona środowiska, w tym adaptacja do zmian klimatu”.

Planowany całkowity koszt realizacji Projektu wynosi:

26 232 389,39 zł

Wartość dofinansowania z Unii Europejskiej:

13 738 566,61 zł

Pożyczka z WFOŚiGW w Gdańsku:

4 000 000,00 zł

#### Zakres inwestycji:

#### Zadanie 2 - Budowa sieci kanalizacyjnej w Charzykowach - cz. 1 – zrealizowano w 2018 r.

- sieć kanalizacji grawitacyjnej ok. 0,64 km;
- kanalizacja tłoczna ok. 0,27 km;
- przyłącza do granicy działki ok. 0,10 km;
- 1 kpl. lokalnych tłoczni ścieków wraz z budową nowej infrastruktury;
- sieć kanalizacji deszczowej ok. 0,69 km;
- przyłącza do wpustów ok. 0,30 km

Realizacja w okresie: 30.05.2019 – 28.02.2021

#### Zadanie 3 – Budowa sieci kanalizacyjnej w Charzykowach - cz. 2, w ramach którego wybudowane zostaną:

- sieć kanalizacji grawitacyjnej ok. 4,28 km;

- kanalizacja tłoczna ok. 0,35 km;
- przyłącza do granicy działki ok. 1,47 km;
- 2 kpl. lokalnych tłoczni ścieków wraz z budową nowej infrastruktury;
- sieć kanalizacji deszczowej ok. 1,16 km;
- przyłącza do wpustów ok. 0,15 km;
- separatory substancji ropopochodnych 2szt.;
- wylot do jeziora kanalizacji deszczowej 2szt.

#### Zadanie 4 – Budowa kanalizacji sanitarnej w Ciechocinie,

w ramach którego wybudowane zostaną:

- sieć kanalizacji grawitacyjnej ok. 0,06 km;
- sieć kanalizacji tłocznej pk. 0,16 km;
- odgałęzienia do granicy działki ok. 0,01 km;
- 1 kpl. lokalnej tłoczni ścieków wraz z budową nowej infrastruktury;

#### Zadanie 5 – Modernizacja sieci kanalizacji sanitarnej w Charzykowach, w ramach którego wybudowane zostaną:

- sieć kanalizacji grawitacyjnej ok. 1,80 km;

- kanalizacja tłoczna ok. 0,07 km;
- odgałęzienia do granicy działki ok. 0,60 km;
- 2 kpl. lokalnych przepompowni z modernizacją na tłocznie ścieków;
- 5 kpl. lokalnych przepompowni ścieków;

#### W ramach projektu realizowane są również następujące przedsięwzięcia:

- budowa instalacji fotowoltaicznej na terenie SUW Charzykowy o mocy do 42kW,
- zakup specjalistycznego taboru samochodowego: pojazd do ciśnieniowego czyszczenia kanalizacji oraz pojazd do diagnostyki i kontroli sieci kanalizacji sanitarnej i deszczowej wyposażony w kamerę TV,
- zakup i wdrożenie systemu (klasy GIS) do inwentaryzacji i zarządzania majątkiem sieciowym.

Informacje na temat realizacji projektu znaleźć można na stronie internetowej Gminnego Zakładu Gospodarki Komunalnej Sp. z o.o.: [www.gzgkchojnice.pl](http://www.gzgkchojnice.pl)



Sitopiaskownik



Tłocznia ścieków S11 w miejscowości Charzykowy



Samochód specjalistyczny do ciśnieniowego czyszczenia kanalizacji sanitarnej



Tłocznia ścieków S5 w miejscowości Charzykowy ul. Polna



Samochód specjalistyczny do inspekcji TV zewnętrznych kanałów sanitarnych



Tłocznia ścieków S7 w miejscowości Charzykowy





Wylot kanalizacji deszczowej WB2 w miejscowości Charzykowy ul. Jeziorna

### Uporządkowanie gospodarki wodno-ściekowej we wschodniej części aglomeracji Chojnice - Część I, Część II.

W ramach tej inwestycji wykonano następujące zadania:

#### Zadanie nr 1: Budowa sieci kanalizacji deszczowej w ul. Pod Strzechę - Charzykowy, gm. Chojnice.

- sieć kanalizacji deszczowej  $\varnothing$ 500 PEHD SN 8 o łącznej długości- L=144,0 m
- studnie bet.  $\varnothing$  1400 mm - 4,0 szt.
- przykanaliki  $\varnothing$ 200x5,9 PCV o łącznej długości- L= 30,0 m
- wpusty uliczne  $\varnothing$  500 bet. - 6,0 szt.
- roboty drogowe / rozbiórka i odtworzenie nawierzchni asfaltowej / - kpl.

#### Zadanie nr 2: Budowa sieci kanalizacji deszczowej w ul. Kossaka - Charzykowy, gm. Chojnice.

- sieć kanalizacji deszczowej  $\varnothing$ 300 PP SN 8 o łącznej długości- L=383,0 m
- studnie bet.  $\varnothing$  1400 mm - 8,0 szt.
- roboty drogowe / rozbiórka i odtworzenie nawierzchni z kostki bet. / - kpl.

Termin realizacji :18 grudzień 2020r.

Wartość: 572.208,89 zł brutto

Przekazanie placu budowy /rozpoczęcie robót/ : 08.07.2020r.

Celowa dopłata inwestycyjna z Gminy ok. 465 000,00 zł netto.

#### Zadanie nr 3: Budowa sieci kanalizacji sanitarnej w ul. Szkolnej i 18 Pułku Ułanów - Nowa Cerkiew, gm. Chojnice.

##### ul. 18 Pułku Ułanów

- sieć kanalizacji sanitarnej  $\varnothing$ 200 x5,9 PCV SN 8 o łącznej długości- L=207,5 m
- studnie bet.  $\varnothing$  1200 mm - 9,0 szt.
- studnie PCV/PP DN 400 PCV - 1,0 szt.
- przykanaliki  $\varnothing$ 160x4,7 PCV o łącznej długości - L= 95,8 m
- studnie PCV/PP DN 315 PCV z zamontowanym urządzeniem przeciwwzalewowym / klapą zwrotną/ 17,0 szt.

##### ul. Szkolna

- sieć kanalizacji sanitarnej  $\varnothing$ 200 x5,9 PCV SN 8 o łącznej długości- L=175,0 m

- studnie bet.  $\varnothing$  1200 mm - 6,0 szt.
- studnie PCV/PP DN 400 PCV - 1,0 szt.
- przykanaliki  $\varnothing$ 160x4,7 PCV o łącznej długości - L= 41,2 m
- studnie PCV/PP DN 315 PCV z zamontowanym urządzeniem przeciwwzalewowym / klapą zwrotną/ 8,0 szt.

Termin realizacji : 6 październik 2020 r.

Wartość: 286.398,60 zł brutto

Przekazanie placu budowy /rozpoczęcie robót/ : 08.07.2020r.

Celowa dopłata inwestycyjna z Gminy 233 000,00 zł netto.

#### Budowa kanalizacji deszczowej w ul. Długiej w miejscowości Charzykowy, gm. Chojnice

Zakres: sieć kanalizacji deszczowej o średnicy  $\varnothing$ 300 PEHD SN8 o łącznej długości- 92 m ; przykanaliki  $\varnothing$ 200 PCV SN8

Wartość: 97.071,91 zł brutto

Termin realizacji: - do 30 października 2020 r.

Celowa dopłata inwestycyjna z Gminy 79 000,00 zł netto.

#### Budowa przewodu tłocznego kanalizacji sanitarnej tłocznej na trasie Nowa Cerkiew-Raławki oraz przebudowa istniejącej przepompowni ścieków w miejscowości Nowa Cerkiew oraz budowa przepompowni ścieków miejscowości Raławki.

Zakres : sieć kanalizacji sanitarnej tłocznej z rur PEHD  $\varnothing$  160 mm SDR 17 PN10 o długości 3364,5m oraz przebudowa istniejącej przepompowni ścieków w miejscowości Nowa Cerkiew oraz budowa przepompowni ścieków w miejscowości Raławki.

Wartość: 1.263.129,95 zł brutto

Przekazanie placu budowy /rozpoczęcie robót/: 10.11.2020 r.

Termin realizacji: 30.04.2021 r.

Celowa dopłata inwestycyjna z Gminy ok. 1 100 000,00 zł netto.

#### Remont zbiornika wodnego wraz z urządzeniami odprowadzającymi nadmiar wody, zlokalizowanego na dz. nr 429 w miejscowości Charzykowy

Wartość: 337.221,49 zł brutto

Przekazanie placu budowy /rozpoczęcie robót/: 10.12.2020 r.

Termin realizacji: 30.04.2021 r.

#### Remont 3 szt. oczyszczalni ścieków – Lichnowy, Cołdanki, Ciechocin oraz przepompowni ścieków w miejscowości Silno ul. Przyrzeczna, gm. Chojnice

Zakres: Przebudowa istniejącej oczyszczalni ścieków Lichnowy, Cołdanki, Ciechocin (zmiana technologii oczyszczania ścieków ze złoża zraszanego na reaktor biologiczny pracujący jako oczyszczalnia przepływowa z osadem czynnym ) ; przebudowa istniejącej przepompowni ścieków w miejscowości Silno ul. Przyrzeczna

Wartość: 479.669,72 zł brutto

Przekazanie placu budowy / rozpoczęcie robót/ : 07.12.2020 r.

Termin realizacji: do dnia 30.03.2021 r.

#### Rozbudowa, przebudowa, nadbudowa budynku biurowego- magazynowo- warsztatowego- część 2 ” - Charzykowy dz. 428/3 gm. Chojnice

Zakres: - budowa budynków nr 10,11,12 do stanu surowego zamkniętego bez izolacji i szlicht podłogowych wraz z montażem zewnętrznej stolarki okiennej i drzwiowej

(w tym : budowa holu ( obiekt nr. nr 11) oraz adaptacja pomieszczeń (wykonanie prac rozbiórkowych wraz z budową ścianek działowych, kanałów wentylacyjnych i dymowych dostosowanych do nowego układu pomieszczeń ), wykucie nowych i zamurowanie zbędnych otworów okiennych budynku biurowego (obiekt nr. 10) wraz z budową kompletnego dachu nad budynkiem biurowym i warsztatowo –magazynowym (łącznie obiekty oznaczone nr 10,11,12 na planie zagospodarowania terenu),

Wartość: 1.353.333,87 zł brutto.

Przekazanie placu budowy / rozpoczęcie robót/ wrzesień 2019 r.

Termin realizacji: 28.02.2021 r.

### **Modernizacja sieci wodociągowych w drogach utwardzanych przez gminę Chojnice realizowane przy pomocy docelowej dopłaty z Urzędu Gminy Chojnice**

**„Modernizacja sieci wodociągowej rozdzielczej wraz z przyłączami w miejscowości Lichnowy ul. Okrężna, gm. Chojnice”.**

Zakres: budowa /wymiana/ w technologii przewiertu sterowanego sieci wodociągowej o średnicy  $\phi$ 110 PEHD SDR 17 typu RC o łącznej długości- 950 m ; budowa /wymiana/ przyłączy wodociągowych DN 32-40 wraz z nawiertką i zasuwą - 25 szt.

Wartość: 148.927,17 zł brutto

Termin realizacji: - do 7 grudnia 2020 r.

**„Modernizacja sieci wodociągowej rozdzielczej wraz z przyłączami w miejscowości Sławęcín ul. Pszczelna, gm. Chojnice”.**

Zakres: budowa /wymiana/ w technologii przewiertu sterowanego sieci wodociągowej o średnicy  $\phi$ 110 PEHD SDR 17 typu RC o łącznej długości 390 m; budowa /wymiana/ przyłączy wodociągowych DN 32-40 wraz z nawiertką i zasuwą -9 szt.

Wartość: 142.031,69 zł brutto

Termin realizacji: - do 7 grudnia 2020 r.

**„Modernizacja sieci wodociągowej rozdzielczej wraz z przyłączami w miejscowości Charzykowy ul. Piaskowa, gm. Chojnice”.**

Zakres: budowa /wymiana/ w technologii przewiertu sterowanego sieci wodociągowej o średnicy  $\phi$ 90 PEHD SDR 17 typu RC o łącznej długości- 110 m ; budowa /wymiana/ przyłączy wodociągowych DN 32-40 wraz z nawiertką i zasuwą - 1 szt.

Wartość: 25.830,00 zł brutto

Termin realizacji: - do 7 grudnia 2020 r.

**„Modernizacja sieci wodociągowej rozdzielczej wraz z przyłączami w miejscowości Krojanty ul. Okrężna, gm. Chojnice”.**

Zakres: budowa /wymiana/ w technologii przewiertu sterowanego sieci wodociągowej o średnicy  $\phi$ 110 PEHD SDR 17 typu RC o łącznej długości- 250 m ; budowa /wymiana/ przyłączy wodociągowych DN 32-40 wraz z nawiertką i zasuwą - 11 szt.

Wartość: 48.954,00 zł brutto

Termin realizacji: - do 7 grudnia 2020 r.

**„Przebudowa sieci wodociągowej rozdzielczej w miejscowości Nowy Dwór, gm. Chojnice”**

Zakres: przebudowa metodą bezwykopową sieci wodociągowej z rur dwuwarstwowych PE 100 RC o średnicach  $\phi$ 160 PEHD SDR17 PN10 o łącznej długości L= 222,5 m; przebudowa metodą bezwykopową / przewiertem sterowanym/ sieci wodociągowej z rur dwuwarstwowych PE 100 RC o średnicach  $\phi$ 110 PEHD SDR17 PN10 o łącznej długości L= 78,0 m; przełączenie istniejących przyłączy wraz z montażem zasuw odcinających w ilości 4 szt.

Wartość: 120.540,00 zł brutto

Termin realizacji: do 31.08.2020 r.

**Celowa dopłata inwestycyjna z Gminy 1 000 000,00 zł netto.**

### **SYSTEM DO ZDALNEGO ODCZYTU WODOMIERZY**



**Tego typu rozwiązanie będzie stanowiło ogromne udogodnienie dla wszystkich odbiorców wody.**

W czerwcu 2019r. został rozpoczęty proces wdrażania systemu do zdalnego (radiowego) odczytu wodomierzy na terenie gminy Chojnice. System ten działa już na terenie następujących miejscowości: Charzykowy, Swornegacie, Małe Swornegacie, Kokoszka, Zanie, Zbrzyca, Owink.

W 2020r. system do zdalnego odczytu wprowadzono w miejscowościach: Angowice, Nowy Dwór, Cołdanki, Sternowo, Lotyń, Kruszka, Jakubowo, Ciechocin, Ostrowite, Nowe Ostrowite, Sternowo, Sławęcín.

Radiowy system odczytu to nowoczesny sposób zdalnego zbierania danych z wodomierzy w lokalach mieszkaniowych. Technologia polega na przesyłaniu informacji o zużyciu wody za pośrednictwem fal radiowych. Dzięki temu pracownicy GZGK Sp. z o.o. nie będą musieli już wchodzić do mieszkań i domów, aby odczytać stan licznika. Wystarczy, że podjadą w okolice posesji i zdalnie dokonają poboru danych. Tym samym system ograniczy możliwość wystąpienia pomyłek, skróci czas odczytu oraz zmniejszy związane z tym koszty.

Samo urządzenie do pomiaru zdalnego nieznacznie różni się od standardowego wodomierza. Dodatkowym elementem wyposażenia jest nakładka radiowa dająca możliwość poboru danych z odległości ok. 100 metrów.

Tego typu rozwiązanie będzie stanowiło ogromne udogodnienie dla wszystkich odbiorców wody. Pomiaru licznika można będzie dokonać w dowolnej chwili – nawet



w przypadku utrudnionego dostępu do posesji czy też braku obecności właściciela.

Oprócz zwykłego przekazywania danych o zużyciu wody system sygnalizuje także ewentualne próby ingerencji poprzez rejestrowanie prób rozłączenia nakładki z wodomierzem czy przyłożenie magnesu. Przekazuje również informacje o wstecznym przepływie wody, a poprzez ciągłe rejestrowanie przepływu wody umożliwia alarmowanie odbiorcy usług nawet o drobnych nieszczelnościach w instalacji wewnętrznej klienta (instalacji za wodomierzem). Dzięki temu można szybko zareagować na przeciek zapobiegając kosztom ponoszonym przez Użytkownika. Należy zaznaczyć, że są to urządzenia o znacznie większej dokładności pomiaru ilości zużytej wody wg normy europejskiej PN-EN 14154/2005, klasa dokładności nowego wodomierza wynosi R160, stare „liczniki” miały klasę dokładności R80. Jak wskazuje nasze doświadczenie nowe wodomierze ujawniają zły stan techniczny instalacji wodociągowych użytkowników i rzeczywistą ilość pobieranej wody.

Prosimy naszych Odbiorców o udostępnianie miejsca monterom oraz zapewnienia swobodnego dostępu do liczników, co znacznie skróci czas robót i związane z nimi niedogodności.

**UWAGA! Koszt wymiany wodomierza głównego pokrywa GZGK Sp. z o.o.**

W celu rozliczenia zużytej wody na cele ogrodowe istnieje możliwość wymiany wodomierza ogrodowego na wodomierz z nakładką do zdalnego odczytu przez Pracowników Spółki **za odpłatnością**. W tym przypadku rozliczenie następować będzie automatycznie bez konieczności podawania stanu wodomierza ogrodowego przez Odbiorcę.

Jeżeli Nabywca nie zdecyduje się na montaż wodomierza ogrodowego z nakładką, zobowiązany będzie do podawania stanu wodomierza ogrodowego w każdym okresie rozliczeniowym pod numerem telefonu: **52 397-24-50** (Sekretariat) lub **52 396-37-35** (Księgowość) bądź przez formularz na stronie internetowej Spółki.

Wdrożenie nowych technologii wpłynie znacząco na poprawę komfortu życia mieszkańców. Eliminacja błędów podczas spisywania liczników czy brak wizyt inkasentów – to tylko niektóre z udogodnień.

W przypadku pytań i wątpliwości prosimy dzwonić pod nr telefonu: **52 397-24-50** (Sekretariat) lub **52 396-37-37** (Dział techniczny).

Na wyżej wymienione telefony prosimy dzwonić również w przypadku, gdy monterzy nie zastali Państwa w domu lub mieszkają Państwo poza gminą Chojnice w celu umówienia konkretnego terminu wymiany wodomierza.

**Aktualny harmonogram wymiany wodomierzy w poszczególnych miejscowościach dostępny jest na naszej stronie internetowej [www.gzgkchojnice.pl](http://www.gzgkchojnice.pl)**

## TARYFY DLA ZBIOROWEGO ZAOPATRZENIA W WODĘ I ZBIOROWEGO ODPROWADZANIA ŚCIEKÓW

W dniu 27 października 2017r. zaczęła obowiązywać zmieniona ustawa o zbiorowym zaopatrzeniu w wodę i zbiorowym odprowadzaniu ścieków (Dz.U. z 2017r., poz. 2180), która nakłada obowiązek ustalenia taryfy na doprowadzenie wody i odprowadzanie ścieków na okres trzech lat i zatwierdzane ich przez nowo powstały z dniem 1 stycznia organ regulacyjny – Państwowe Gospodarstwo Wodne „Wody Polskie”. Cena wody i ścieków obowiązująca na terenie naszej gminy została zatwierdzona Decyzją nr GD.RET.070.127.D2.2018.KR z dnia 09 sierpnia 2018 roku, wydaną przez „Regulatora”, którym dla terenu gminy Chojnice jest Dyrektor Regionalnego Zarządu Gospodarki Wodnej w Gdańsku. Ustalony okres obowiązywania taryfy za wodę i ścieki są następujące:

- Pierwszy rok – obejmował okres, od dnia 17 sierpnia 2018r. do 16 sierpnia 2019r.
- Drugi rok – obejmował okres, od dnia 17 sierpnia 2019r. do 16 sierpnia 2020r.
- Trzeci rok – **obejmuje okres, od dnia 17 sierpnia 2020r. do 16 sierpnia 2021r.**

W celu ochrony mieszkańców przed nadmiernym wzrostem cen szczególnie w tak odległej perspektywie czasowej, wzorem lat ubiegłych, Rada Gminy w Chojnicach na sesji w dniu 30 sierpnia 2018r., Uchwałami nr XXXVI/583/2018 oraz XXXVI/584/2018 ustaliła zwiększone dopłaty do taryfy za zbiorowe zaopatrzenie w wodę i zbiorowe odprowadzanie lat dla poszczególnych grup odbiorców na okres trzech lat ich obowiązywania.

Aktualne informacje na temat taryf, cenach usług dostępne są na stronie internetowej [www.gzgkchojnice.pl](http://www.gzgkchojnice.pl), w zakładce Oferta.

W poniższej Tabeli przedstawiono zestawienie wysokości stawek opłat obowiązujących w trzecim roku obowiązywania taryf od dnia 17 sierpnia 2020 r. do 16 sierpnia 2021 r.

### 1. Wysokość opłat za dostarczanie wody.

Lp.	Taryfowa grupa odbiorców	Wyszczególnienie	Cena w trzecim roku obowiązywania nowej taryfy		
			Cena netto	Cena brutto	
1	W-1.1	Woda do spożycia i celów bytowych oraz produkcji rolnej pobierana przez indywidualne gospodarstwa domowe i rolne	Cena taryfowa	4,63 zł/m <sup>3</sup>	5,00 zł/m <sup>3</sup>
		Dopłata z budżetu Gminy	0,18 zł/m <sup>3</sup>	0,19 zł/m <sup>3</sup>	
		<b>Cena wody dla odbiorcy</b>	4,45 zł/m <sup>3</sup>	4,81 zł/m <sup>3</sup>	
2	W-1.2	Woda do spożycia i celów bytowych pobierana przez odbiorców innych niż indywidualne gospodarstwa domowe i rolne	Cena taryfowa	4,63 zł/m <sup>3</sup>	5,00 zł/m <sup>3</sup>
		Dopłata z budżetu Gminy	0,00 zł/m <sup>3</sup>	0,00 zł/m <sup>3</sup>	
		<b>Cena wody dla odbiorcy</b>	4,63 zł/m <sup>3</sup>	5,00 zł/m <sup>3</sup>	
3	W-1.3	Woda na cele inne niż wymienione w poz. 1, 2	Cena taryfowa	4,63 zł/m <sup>3</sup>	5,00 zł/m <sup>3</sup>

W trzecim roku obowiązywania taryfy dopłata z budżetu Gminy do cen wody dla indywidualnych gospodarstw domowych lub rolnych wynosi **119. 610,00 zł brutto**, natomiast dla odbiorców innych niż indywidualne gospodarstwa domowe i rolne wynosi **0,00 zł brutto** (nie przewiduje się).

## 2. Wysokość opłat za odprowadzanie ścieków.

Lp.	Taryfowa grupa odbiorców	Wyszczególnienie	Cena w trzecim roku obowiązywania nowej taryfy		
			Cena netto	Cena brutto	
1	S-1.1	Indywidualne gospodarstwa domowe lub rolne	Cena taryfowa	17,81 zł/m <sup>3</sup>	19,23 zł/m <sup>3</sup>
			Dopłata z budżetu Gminy	7,76 zł/m <sup>3</sup>	8,38 zł/m <sup>3</sup>
			<b>Cena ścieków dla odbiorcy</b>	10,05 zł/m <sup>3</sup>	<b>10,85 zł/m<sup>3</sup></b>
2	S-1.2	Odbiorcy inni niż indywidualne gospodarstwa domowe lub rolne	Cena taryfowa	17,81 zł/m <sup>3</sup>	19,23 zł/m <sup>3</sup>
			Dopłata z budżetu Gminy	2,61 zł/m <sup>3</sup>	2,81 zł/m <sup>3</sup>
			<b>Cena ścieków dla odbiorcy</b>	15,20 zł/m <sup>3</sup>	<b>16,42 zł/m<sup>3</sup></b>

W trzecim roku obowiązywania taryfy dopłata z budżetu Gminy do cen za odprowadzenie ścieków dla indywidualnych gospodarstw domowych lub rolnych wynosi **2. 985. 768,00 zł brutto**, dla odbiorców innych niż indywidualne gospodarstwa domowe i rolne wyniesie **205. 632,00 zł brutto**.

## 3. Wysokość stawek opłat abonamentowych

Lp.	Taryfowa grupa odbiorców	Opłata w trzecim roku obowiązywania nowej taryfy	
		Cena netto	Cena brutto
1	Stawka opłaty abonamentowej - odczyt	1,69 zł/odczyt	<b>1,83 zł/odczyt</b>
2	Stawka opłaty abonamentowej - rozliczenie	5,99 zł/rozliczenie	<b>6,47 zł/rozliczenie</b>
3	Stawka opłaty abonamentowej - gotowość woda	1,63 zł/miesiąc	<b>1,76 zł/miesiąc</b>
4	Stawka opłaty abonamentowej - gotowość ścieki	5,31 zł/miesiąc	<b>5,73 zł/miesiąc</b>

## URUCHOMIENIE EBOK - ELEKTRONICZNEGO BIURA OBSŁUGI KLIENTA

Szanowni Klienci, wychodząc naprzeciw Waszym oczekiwaniom, myśląc o Waszej wygodzie, aby usprawnić zarządzanie fakturami oraz przyspieszyć kontakt z nami, uruchomiliśmy Elektroniczne Biuro Obsługi Klienta (eBOK). Od teraz każdy nasz Klient posiadający dostęp do internetu oraz adres email, może cieszyć się bezpłatnym dostępem do faktur 24 godziny na dobę przez 7 dni w tygodniu.

### Logując się do swojego konta, użytkownik eBOK zyskuje:

- bieżący podgląd salda rozrachunków;
- dostęp do faktur elektronicznych (pliki pdf), ich terminów płatności oraz do archiwum faktur wystawionych;
- dostęp do historii płatności;
- prosty i wygodny sposób na kontrolowanie należności za usługi dostawy wody i/lub odprowadzania ścieków;
- możliwość podawania stanu wodomierza;
- wgląd w historię odczytów wodomierza oraz alarmów z nakładki radiowej (np. wyciek wody) - jeżeli już ją zamontowano;
- możliwość przeglądania danych zawartych umów (data zawarcia, numer, numery wodomierzy, itp);
- wygodny kontakt z Biurem Obsługi Klienta GZGK za pomocą formularza kontaktowego;
- oszczędność czasu i wygodę obsługi.

### Jak samodzielnie założyć konto w eBOK?

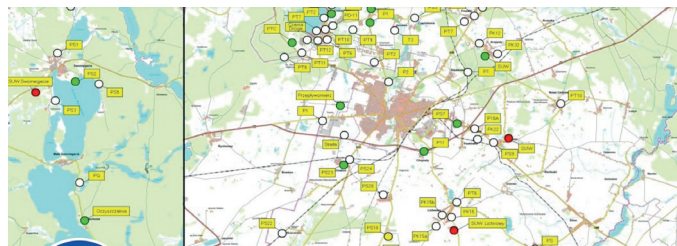
Należy wejść na naszą stronę internetową: [www.gzkgchojnice.pl](http://www.gzkgchojnice.pl) i zarejestrować się w Elektronicznym Biurze Obsługi Klienta GZGK.

Korzystanie z eBOK odbywa się w bezpiecznym, szyfrowanym połączeniu z internetem, dzięki temu podawane w czasie rejestracji dane oraz przeglądane w eBOK informacje są bezpieczne i niedostępne dla niepowołanych osób.

W przypadku pytań i wątpliwości prosimy dzwonić pod nr telefonu: 52 397-24-50 wew. 26 (Administrator eBOK).

Wybierając e-Fakturę wnosisz swój wkład w ochronę środowiska, oszczędzasz papier, nie wytwarzasz dodatkowych odpadów i przyczyniasz się do redukcji emisji CO<sub>2</sub> do atmosfery. Ale to nie jedyne korzyści. Dodatkowo, faktura trafia na Twoje konto praktycznie w momencie jej wystawienia. Bez konieczności korzystania z poczty w tradycyjnym jej rozumieniu. Jest zatem doręczana niezawodnie, bez pośredników.

Zapraszamy do polubienia naszego profilu na Facebooku dostępnego pod adresem: <https://www.facebook.com/gzkgchojnice/> Zamieszczane są tam informacje bieżące np. na temat awarii, wyłączeń wody.





## WYSTĄPIŁA AWARIA LUB MASZ PROBLEM – DZWOŃ LUB NAPISZ!

Występujące awarie i problemy bardzo prosimy zgłaszać osobiście lub telefonicznie pod niżej wymienione numery telefonów lub poprzez naszą stronę internetową.

### **Pogotowie wodociągowo – kanalizacyjne I**

Jacek Pruski - Brygadzysta tel. 509 574 829  
Adrian Skajewski tel. 509 574 941  
Kazimierz Skorowski tel. 504 099 664

### **Pogotowie wodociągowo-kanalizacyjne II**

Rafał Kiełpiński tel. 577 597 567  
Jerzy Lica tel. 500 023 351  
Janusz Danielewski tel. 502 610 824

### **Ciśnieniowe czyszczenie kanalizacji**

Ryszard Szopiński - Brygadzysta tel. 504 099 836  
Grzegorz Dąbkowski tel. 536 897 175

**Pozostałe brygady, którymi dysponuje Zakład zajmują się bezpośrednio eksploatacją urządzeń wodociągowo-kanalizacyjnych.**

Poszczególne zespoły swoim zasięgiem obejmują następujące sołectwa:

**Brygada „Północ”** – w sołectwach: Swornegacie, Funka, Kłodawa, Kruszką, Krojanty, Jarcewo-Czarłomie, Zbeniny, Klosnowo, Klawkowo, Charzykowy, Chojniczki, Powalki

Zbigniew Werachowski - Brygadzysta tel. 509 574 961  
Joachim Kontek tel. 509 575 146  
Piotr Miszewski tel. 509 573 631  
Krzysztof Urbaniak tel. 509 574 963

**Brygada „Południe”** – w sołectwach: Nowy Dwór-Cołdanki, Ogorzeliny, Sławęcin, Lichnowy, Chojnaty, Ciechocin, Granowo, Ostrowite, Nowe Ostrowite, Silno, Gockowice-Objezierze, Pawłowo, Pawłówko, Raclawki, Topole, Niezychowice, Moszczenica, Doręgowice, Nowa Cerkiew, Lotyń.

Piotr Śledź - Brygadzysta tel. 513 060 133  
Marcin Żywicki tel. 502 609 946

**Za eksploatację całej sieci wod.-kan. odpowiada szef eksploatacji sieci wodno-kanalizacyjnej:**

Dariusz Półczyński tel. 513 060 144 lub (52) 397 24 50  
oraz szef utrzymania sieci  
Waldemar Gołdon tel. 513 060 005 lub (52) 397 24 50

Informujemy również, że w dniach: poniedziałek ÷ piątek, w godz. 7:00 ÷ 15:00, dostępne są następujące numery telefonów stacjonarnych w siedzibie GZGK Sp. z o.o., ul. Drzymały 14, 89-620 Chojnice:

Sekretariat tel. (52) 397 24 50  
Dział Techniczny tel. (52) 396 37 37  
Księgowość tel. (52) 396 37 35

Zapraszamy do odwiedzenia naszej strony internetowej: [www.gzgkchojnice.pl](http://www.gzgkchojnice.pl) i Facebooka dostępnego pod adresem: [www.facebook.com/gzgkchojnice/](https://www.facebook.com/gzgkchojnice/)



## Zaadoptuj psa

Gmina Chojnice serdecznie zachęca do stworzenia nowego domu bezdomnym pieskom, odłowionym z terenu gminy, znajdującym się pod opieką Schroniska dla Zwierząt "Przytulisko" w Chojnicach. Na nowy dom czekają psy różnej rasy, wielkości i wieku, które w zamian za bezpieczeństwo dane przez nowego właściciela, odwdzięczą się bezwarunkową miłością i wdzięcznością za opiekę.

Nowy właściciel psa może liczyć nie tylko na wierność swego nowego pupila, lecz również na zwrot wydatków związanych z jego utrzymaniem w kwocie 1.000 złotych. Rekompensata dotyczy kosztów poniesionych, m.in.: na zakup karmy, obroży, smyczy, budy lub opieki weterynaryjnej. Poniesione wydatki udokumentowane muszą być w postaci faktur lub rachunków dostarczonych do Urzędu Gminy w Chojnicach, w ciągu 6 miesięcy od momentu

podpisania umowy adopcyjnej z Gminą.

W roku 2020 Wójt Gminy Chojnice przyłączył się do akcji zorganizowanej przez Schronisko dla Zwierząt "Przytulisko" w Chojnicach, związanej z wymianą bud dla psów. Przekazano 11 nowych drewnianych bud, za łączną kwotę 5.000 zł, dla psów odłowionych z terenu gminy. Tym małym gestem chcieliśmy poprawić los psów znajdujących się pod opieką "Przytuliska", szukających nowego domu.

Szczegółowe informacje dotyczące procedury adopcji zwierząt można uzyskać w Urzędzie Gminy w Chojnicach w biurze nr 111 lub pod nr tel. 523972129 wew. 306 oraz w Schronisku dla Zwierząt „Przytulisko” w Chojnicach przy ul. Igielskiej 24, tel. 523973102.





## Dotacje na utylizację wyrobów zawierających azbest

W 2020 roku po raz pierwszy mieszkańcy Gminy składali wnioski na udzielenie dotacji na demontaż, transport i utylizację wyrobów zawierających azbest, zgodnie z nowym regulaminem, przyjętym w dniu 22 listopada 2019 roku.

Przedmiotowy regulamin przewiduje dotacje w wysokości:

1) 100% kosztów demontażu, transportu i utylizacji wyrobów zawierających azbest, lecz nie więcej niż 5.000,00 złotych. Z tej formy dotacji skorzystało 36 właścicieli nieruchomości, usuwając około 93 ton azbestu;

2) 100% kosztów transportu i utylizacji wyrobów zawierających azbest, lecz nie więcej niż 2.500,00 zł, w przypadku, gdy elementy zawierające azbest są zdemontowane i składowane na posesji. Z dotacji skorzystało 23 właścicieli nieruchomości, usuwając około 64 ton azbestu.

Z dotacji mogą skorzystać osoby fizyczne, wspólnoty mieszkaniowe, osoby prawne, przedsiębiorcy oraz jednostki sektora finansów publicznych będące gminnymi osobami prawnymi z budżetu Gminy.

Należy podkreślić, że prace związane z usuwaniem wyrobów zawierających azbest mogą być realizowane przez wykonawcę wybranego przez Gminę Chojnice, w drodze zapytania ofertowego, bądź przetargu lub wybranego indywidualnie przez



właściciela nieruchomości. Dotacja nie obejmuje wydatków poniesionych na montaż i zakup nowego pokrycia dachowego.

Wnioski na utylizację wyrobów zawierających azbest należy składać od stycznia do końca marca 2021 roku. Dofinansowanie na wnioski złożone po tym terminie będzie uzależnione od tego, czy Gmina Chojnice będzie dysponować jeszcze środkami na ten cel, w roku 2021.

Gmina Chojnice uzyskała z Wojewódzkiego Funduszu Ochrony Środowiska i Gospodarki Wodnej w Gdańsku za lata 2019 oraz 2020 kwotę w wysokości 94.000,00 złotych, która z wkładem własnym Gminy Chojnice umożliwiła utylizację 250 ton wyrobów zawierające azbest.

## Tereny inwestycyjne

**Gmina Chojnice posiada wiele atutów, które sprawiają, że warto na jej obszarze zarówno inwestować, jak i osiedlać się. Do najważniejszych z nich należą:**

- korzystne położenie geograficzne w południowo-zachodniej części województwa pomorskiego w pobliżu szlaków komunikacyjnych prowadzących do większych miast takich jak Gdańsk, Bydgoszcz, Słupsk i Koszalin,
- dobrze rozwinięta sieć dróg i połączeń komunikacyjnych pomiędzy miejscowościami gminy,
- wyjątkowe walory przyrodnicze oraz turystyczne z centralnym punktem, który stanowią jezioro Charzykowskie i Karsińskie, jak również rzeka Brda i Zbrzyca oraz Park Narodowy Bory Tucholskie, tak chętnie odwiedzane co roku przez turystów,
- w pełni rozwinięta infrastruktura szlaków i ścieżek rowerowych zrealizowanych w ramach projektu „Kaszubska Marszruta”.

Istotną zaletą Gminy Chojnice jest różnorodność obszarów inwestycyjnych: od terenów wykorzystywanych do prowadzenia działalności gospodarczej (magazyny, usługi i lekki przemysł), po tereny typowo rolnicze, a także bogate przyrodniczo, idealne dla rekreacji.

Zachęcamy do zapoznania się z aktualnymi terenami Gminy Chojnice przeznaczanymi pod inwestycje na stronie <http://bip.gminachojnice.com.pl/>



# SYSTEM ODBIORU ODPADÓW



Od 1 stycznia 2021 r. na terenie gminy Chojnice obowiązuje system selektywnego zbierania odpadów komunalnych, obejmujący następujące pojemniki:

- srebrny (metalowy) – na popiół
- żółty – na odpady z tworzyw sztucznych, metalu
- zielony – na odpady ze szkła
- niebieski – na odpady z papieru
- brązowy – na bioodpady
- czarny – na odpady zmieszane

## CZĘSTOTLIWOŚCI WYWOZU ODPADÓW

Odpad	Częstotliwość
1. zmieszane odpady komunalne	<ul style="list-style-type: none"><li>• co 28 dni w okresie od listopada do marca,</li><li>• co 14 dni w okresie od kwietnia do października.</li></ul>
2. tworzywa sztuczne, papier i tektura, metale oraz opakowania wielomateriałowe	<ul style="list-style-type: none"><li>• co 28 dni</li></ul>
3. szkło	<ul style="list-style-type: none"><li>• co 84 dni</li></ul>
4. popiół	<ul style="list-style-type: none"><li>• co 14 dni w okresie od listopada do marca,</li><li>• jeden wywóz w maju, lipcu, wrześniu oraz październiku.</li></ul>

Zgodnie z regulaminem utrzymania czystości i porządku na terenie gminy Chojnice, właściciele nieruchomości obowiązani są udostępnić pojemniki przeznaczone do zbierania odpadów komunalnych zgodnie z ustalonym harmonogramem od godziny 6.00, w szczególności poprzez ich wystawienie przy granicy posesji, przed bramą wjazdową lub bezpośrednio przy otwartej bramie wjazdowej znajdującej się od strony wyznaczonej drogi wjazdowej.

**UWAGA!** Po każdorazowym opróżnieniu pojemników przez firmę wywożącą odpady, pojemniki należy z powrotem odstawić na teren swojej posiadłości. Niedopuszczalnym jest pozostawianie pojemników przed posesją do czasu następnego wywozu odpadów!





# ZASADY SEGRAGACJI ODPADÓW

POJEMNIK SREBRNY metalowy (popiół)	
<p><b>WRZUCAMY:</b></p> <ul style="list-style-type: none"> <li>wystudzony popiół pochodzący z gospodarstwa domowego</li> </ul>	<p><b>NIE WRZUCAMY:</b></p> <ul style="list-style-type: none"> <li>trocin</li> <li>odchodów zwierzęcych</li> <li>odpadów biodegradowalnych</li> <li>ziemi i kamieni</li> </ul>
POJEMNIK ŻÓŁTY (metale i tworzywa sztuczne)	
<p><b>WRZUCAMY:</b></p> <ul style="list-style-type: none"> <li>plastikowe butelki po wodzie, napojach, szamponach, płynach do mycia naczyń itp.,</li> <li>plastikowe opakowania po żywności, środkach czystości, kosmetykach</li> <li>nakrętki, o ile nie zbieramy ich osobno w ramach akcji dobroczynnych</li> <li>opakowania z metalu (puszki aluminiowe i stalowe)</li> <li>drobny złom</li> <li>torby foliowe, reklamówki, czyste kanistry plastikowe,</li> <li>opakowania wielomateriałowe (kartony po mleku, mrożonkach, sokach)</li> </ul> <p>Uwaga! Opakowania powinny być zgniecione oraz opróżnione z zawartości.</p>	<p><b>NIE WRZUCAMY:</b></p> <ul style="list-style-type: none"> <li>zabawek</li> <li>artykułów higienicznych (pampersów, podpasiek itp.),</li> <li>puszek po farbach oraz lakierach,</li> <li>opakowań pochodzenia medycznego,</li> <li>folii i odpadów budowlanych,</li> <li>opakowań po olejach silnikowych, smarach,</li> <li>opakowań po środkach chwasto- i owadobójczych,</li> <li>styropianu budowlanego</li> <li>części samochodowych</li> <li>zużytego sprzętu RTV i AGD</li> <li>ubrań i butów</li> </ul>
POJEMNIK ZIEŁONY (szkło)	
<p><b>WRZUCAMY:</b></p> <ul style="list-style-type: none"> <li>butelki ze szkła białego i barwionego,</li> <li>słoiki po dżemach i przetworach (pozbawione metalowych nakrętek, zacisków, a także gumowych uszczeltek),</li> <li>opakowania szklane po pokarmach dla dzieci,</li> <li>oraz inne opakowania ze szkła kolorowego lub bezbarwnego pozbawione zawartości</li> </ul>	<p><b>NIE WRZUCAMY:</b></p> <ul style="list-style-type: none"> <li>naczyń żaroodpornych (luminarc, arcoroc, itp.), talerzy, szklanek, porcelany, fajansu, kryształ, płytek, doniczek,</li> <li>żarówek, świetlówek, kineskopów,</li> <li>szkła okiennego, samochodowego, luster oraz zbrojonych,</li> <li>opakowań po lekach</li> </ul>
POJEMNIK NIEBIESKI (papier)	
<p><b>WRZUCAMY:</b></p> <ul style="list-style-type: none"> <li>gazety, książki, zeszyty, ulotki, katalogi, magazyny itp.,</li> <li>papierowe pudełka, kartony, tekturę,</li> </ul>	<p><b>NIE WRZUCAMY:</b></p> <ul style="list-style-type: none"> <li>zabrudzonego lub zatłuszczonego papieru, resztek żywności,</li> <li>zużytych ręczników papierowych i chusteczek higienicznych,</li> <li>papieru lakierowanego i powleczonego folią,</li> <li>papieru termicznego do faksu i drukarki, kalek, pergaminu,</li> <li>tapet, worków po wapnie, cemente, gipsie</li> <li>naczyń jednorazowych</li> </ul>
POJEMNIK BRĄZOWY (bioodpady)	
<p><b>WRZUCAMY:</b></p> <ul style="list-style-type: none"> <li>kuchenne resztki, np. obierki, skórki od warzyw i owoców, fusy po kawie i herbacie, skorupki jajek itp.</li> <li>odpady zielone: skoszona trawa, liście, drobne gałęzie, chwasty i inne roślinne</li> </ul>	<p><b>NIE WRZUCAMY:</b></p> <ul style="list-style-type: none"> <li>odchodów zwierzęcych,</li> <li>mięsa i kości zwierząt,</li> <li>drewna impregnowanego, popiołu, żwiru, kamieni</li> <li>leków</li> </ul>
POJEMNIK CZARNY (odpady zmieszane)	
<p><b>WRZUCAMY:</b></p> <ul style="list-style-type: none"> <li>wszystkie odpady pozostałe po wysegregowaniu odpadów do pojemnika żółtego, zielonego, niebieskiego oraz brązowego. (tzw. odpady resztkowe) np. artykuły higieniczne (pampersy, podpaski itp.), porcelana, zatłuszczony papier, szmaty itp.</li> </ul>	<p><b>NIE WRZUCAMY:</b></p> <ul style="list-style-type: none"> <li>przeterminowanych leków, chemikaliów, zużytych baterii i akumulatorów, zużytego sprzętu elektrycznego i elektronicznego, mebli i innych odpadów wielkogabarytowych, odpadów budowlanych i rozbiórkowych, opon,</li> <li>surowców wtórnych, które powinny trafić do pojemnika żółtego, zielonego, niebieskiego lub brązowego</li> </ul>

## ZMIANY W GOSPODARCE ODPADAMI

W III kwartale 2020 r. został ogłoszony przetarg na wyłonienie firmy, która będzie odbierała odpady od mieszkańców gminy Chojnice od 2021 r. W wyniku przetargu wyłoniono dotychczasowego przewoźnika, tj. firmę SUEZ Północ Sp. z o.o.

Od stycznia bieżącego roku uległa wzrostowi opłata za gospodarowanie odpadami komunalnymi. Stawka za 1 mieszkańca zamieszkującego daną nieruchomość wynosi 21,00 zł miesięcznie, zamiast dotychczasowych 18,00 zł miesięcznie. Wzrost cennika wynika m.in. z rosnących kosztów pracy ZZO Nowy Dwór oraz ulegającej wzrostowi w każdym roku opłaty za składowanie odpadów, jaką Zakład uiszcza do Marszałka Województwa Pomorskiego. Wysokość tej opłaty jest niezależna zarówno od ZZO Nowy Dwór jak i od Gminy, gdyż reguluje ją Ministerstwo Środowiska. W latach 2018 – 2021 opłata za składowanie odpadów wzrosła z 284,71 zł/Mg do 301,84 zł/Mg. Ponadto na wzrost opłaty za gospodarowanie odpadami miała wpływ również nowelizacja ustawy o utrzymaniu czystości i porządku w gminach, zgodnie z którą powstała konieczność dostosowania systemu odbioru odpadów do obowiązujących standardów. Wprowadzono dwa dodatkowe pojemniki, tj. niebieski na papier i brązowy na bioodpady.

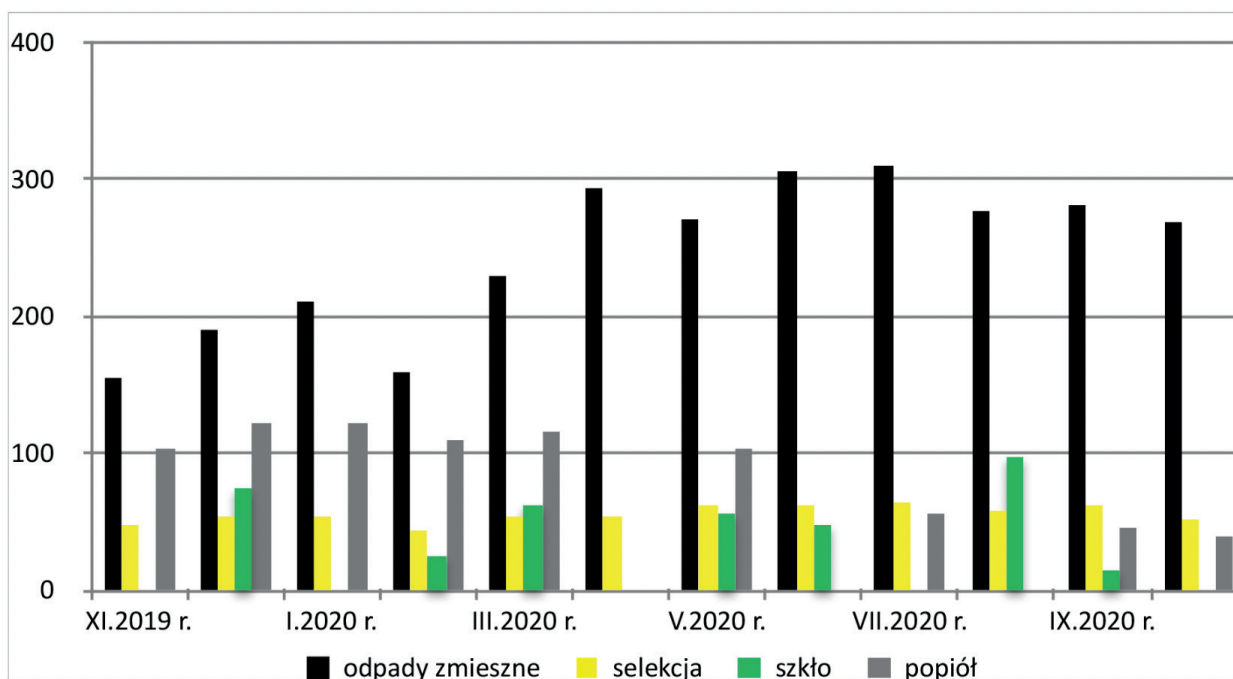
Od momentu wprowadzenia rozszerzonego systemu

zbiórki odpadów jedynym dopuszczalnym przez ustawodawcę rodzajem zbiórki odpadów będą odpady segregowane. Osoby niesegregujące muszą zmienić swoje deklaracje odpadowe i zacząć segregować odpady. W przypadku segregacji niezgodnej z ustalonymi przez Gminę zasadami firma wywozowa będzie miała obowiązek powiadomić o tym Gminę, a Gmina naliczy opłatę podwyższoną wynoszącą dwukrotność stawki za odpady segregowane, tj. 42 zł od mieszkańca zamieszkującego daną nieruchomość. Opłata podwyższona naliczona zostanie za miesiące w których segregacja była źle prowadzona. Obowiązek segregacji jest powszechny i obowiązkowy dla wszystkich mieszkańców Gminy.

Od 1 stycznia 2021 r. obowiązuje zwolnienie z części opłaty za gospodarowanie odpadami komunalnymi w wysokości 2 zł od każdego mieszkańca zamieszkującego nieruchomość zabudowaną budynkiem mieszkalnym jednorodzinny, na terenie której bioodpady stanowiące odpady komunalne są gromadzone i kompostowane w kompostowniku przydomowym. Mieszkańcy domów jednorodzinnych, którzy zdecydują się na kompostowanie bioodpadów we własnym zakresie i chcą skorzystać z w/w zniżki winni są zaznaczyć to w deklaracji – wówczas nie otrzymają oni brązowego pojemnika na bioodpady.

### GOSPODARKA ODPADAMI W LICZBACH

Odbierana ilość odpadów komunalnych w okresie od listopada 2019 roku do października 2020 r., wyrażona w tonach.



Z przedstawionego wykresu wynika, że ilość odpadów jest zależna od pory roku, najmniejszą ilość odpadów odnotowuje się w sezonie zimowym. Ilość odpadów komunalnych zmieszanych w przedstawionym powyżej okresie czasu (XI.2019-X.2020) była podobna do analogicznego okresu poprzednich lat (XI.2018-X.2019). Średnio od jednego mieszkańca z nieruchomości

mieszkalnych odbierano w ciągu 12 miesięcy 294 kg odpadów komunalnych (odpady zmieszane, papier, metale, tworzywa, szkło, popiół). Miesięcznie stanowi to 24,5 kg na jednego mieszkańca. Dla porównania w 2017 roku było to rocznie 284 kg na jednego mieszkańca.



### ODPADY ZEBRANE SELEKTYWNIIE PRZEZ MIESZKAŃCÓW W TONACH

Rodzaj odpadu/ Przedział czasu	od XI.2017 do X.2018	od XI.2018 do X.2019	od XI.2019 do X.2020
Tworzywa sztuczne, metal, papier	577	612	671
Szkło	413	336	375
Popiół	910	869	819

Coraz większą świadomość mieszkańców w zakresie segregacji odpadów widać na powyższej tabeli obrazującej rosnącą ilość zebranych surowców wtórnych w ostatnich 36 miesiącach (od XI.2017 r. do X.2020 r.). Maleje ilość zebranego popiołu, co świadczy o sukcesywnym przechodzeniu mieszkańców na ekologiczne źródła ogrzewania domów, m.in. w wyniku podejmowanych działań Gminy Chojnice w celu gazyfikacji Gminy. Nie bez znaczenia są również występujące w ostatnich latach łagodniejsze zimy. Odpady zbierane selektywnie (szkło, tworzywa, metale, papier oraz popiół), stanowiły w ostatnich 12 miesiącach aż 39 % wszystkich zebranych odpadów komunalnych. Od 2017 r. do 2020 r. zanotowano 16 % wzrost ilości zbieranych tworzyw sztucznych oraz 9 % spadek ilości

zbieranego szkła. Wzrost ilości zbieranych tworzyw sztucznych świadczy o rosnącej wśród mieszkańców wiedzy dotyczącej segregacji odpadów i coraz skuteczniejszej segregacji odpadów. Każda tona odpadów zebrana selektywnie, która nie trafia do odpadów zmieszanych przyczynia się do mniejszego zapełnienia kwatery w Nowym Dworze oraz do znacznych oszczędności, gdyż cena zagospodarowania surowców wtórnych jest cztery razy niższa. W związku z wprowadzeniem od stycznia 2021 r. obowiązkowej segregacji odpadów, przypuszcza się, że powyższe wskaźniki będą się stopniowo poprawiały, co może prowadzić do redukcji kosztów wywozu odpadów na terenie gminy Chojnice.

### ODPADY ZEBRANE W RAMACH WYSTAWEK (KWIECIEŃ, WRZESIEŃ) W TONACH

Rodzaj odpadu/Rok	2018	2019	2020
Wielkogabarytowe	137	150	217
Zużyty sprzęt elektryczny i elektroniczny	27	23	34
Opony	18	27	34

Wzrastające ilości zbieranych odpadów wielkogabarytowych oraz opon świadczą o rosnącym znaczeniu i zapotrzebowaniu na świadczenie takich usług. Zwiększenie ilości zebranych odpadów wielkogabarytowych o 58 %

w porównaniu do 2018 roku, potwierdza tylko ten fakt. To właśnie odpady wielkogabarytowe stanowiły większościowy odsetek w odpadach wyrzucanych do okolicznych lasów.

### WYBRANE ODPADY ZEBRANE W PUNKCIE SELEKTYWNEGO ZBIERANIA ODPADÓW (PSZOK) W TONACH

Rodzaj odpadu/Rok	2018	2019	2020
Wielkogabarytowe	42	99	127
Zużyty sprzęt elektryczny i elektroniczny	2	2	2,3
Opony	28	27	52
Odpady budowlane zebrane selektywnie	201	222	231
Bioodpady	62	46	87
Odpady z tworzyw sztucznych inne niż opakowaniowe	107	156	295

Punkt Selektywnego Zbierania Odpadów zwany potocznie „PSZOK” zlokalizowany w Nowym Dworze na terenie ZZO Nowy Dwór Sp. z o.o. otwarty jest w godzinach pracy instalacji. W „PSZOK” dzięki działaniom promocyjnym stale zwiększa się ilość przyjmowanych odpadów, głównie tych

problematicznych. Odpady tego typu stanowiły często odpady porzucane w lasach czy na nieużytkach. Ilość odpadów wielkogabarytowych w punkcie wzrosła od 2019 r. o 28,3 %, natomiast ilość odpadów stanowiących zużyte opony wzrosła o 92,59 %.

## Usuwanie/sadzenie drzew w Gminie Chojnice

Aktualne przepisy regulujące zasady uzyskiwania zezwoleń na usuwanie drzew i krzewów z niewielkimi zmianami obowiązują od 17 czerwca 2017r.

### Usuwanie drzew.

Do Urzędu Gminy w Chojnicach wpływa rocznie około 300 wniosków/zgłoszeń związanych z usuwaniem drzew.

### Zgłoszenie zamiaru usunięcia drzewa.

Jest to tryb postępowania administracyjnego zwany „milczącą zgodą”, który ma zastosowanie w przypadku usuwania drzew z nieruchomości należących do osób fizycznych. Po wprowadzeniu do ustawy powyższego trybu, procedura uzyskania zezwolenia na usunięcie drzew uległa uproszczeniu, ale nadal wymaga złożenia pisemnego wniosku w formie zgłoszenia. W Urzędzie Gminy lub na stronie internetowej Gminy Chojnice można pobrać gotowy formularz, który zawiera instrukcję wypełniania opisującą sposób pomiaru drzew i wymagane załączniki. Informacje potrzebne do prawidłowego wypełnienia formularza to: określenie gatunku drzew, obwód pni(a) na wysokości 5 cm od gruntu, sporządzenie rysunku działki ewidencyjnej z rozmieszczeniem drzew lub naniesienie ich rozmieszczenia na mapie poglądowej. Wykonanie i dołączenie fotografii usuwanych drzew ułatwia rozpatrzenie zgłoszenia.

### Wniosek o zezwolenie na usunięcie drzewa.

Tryb postępowania dla osób (podmiotów) prawnych, w którym po przeprowadzeniu pełnej procedury administracyjnej zezwolenie na usunięcie drzew orzeka się w formie decyzji.

### Informacje dodatkowe związane z usuwaniem drzew.

Drzewa o obwodzie pnia do 50 cm, zmierzonym na wysokości 5 cm od gruntu – z pewnymi wyjątkami - można

usunąć bez konieczności uzyskiwania zezwolenia. Nie wymagają też zezwolenia na usunięcie drzewa rosnące na plantacjach oraz drzewa owocowe. Szczegółowe wyjaśnienia można uzyskać osobiście w biurze nr 110 Urzędu Gminy lub telefonicznie - nr 52 3972129 wew. 368. Odpowiedni termin usuwania drzew i krzewów przypada na okres od 16 października do końca lutego, który jest uznawany za okres bezlęgowy ptaków. W terminie od 1 marca do 15 października usunięcie drzew lub krzewów można przeprowadzić po bezwzględny upewnieniu się, że usuwane drzewa lub krzewy oraz ich najbliższe sąsiedztwo nie zawierają zasiedlonych stanowisk lęgowych ptaków. W przypadku stwierdzenia występowania zasiedlonych stanowisk lęgowych, od usunięcia drzew lub krzewów należy odstąpić do czasu zakończenia lęgów.

### Formularz.

W Urzędzie Gminy w Chojnicach można pobrać gotowy formularz wniosku/zgłoszenia, wspólny dla obu trybów postępowania administracyjnego. Formularz wniosku/zgłoszenia dostępny jest również w internecie – w Biuletynie Informacji Publicznej (tzw. bip) Gminy Chojnice pod adresem: [www.bip.gminachojnice.com.pl](http://www.bip.gminachojnice.com.pl); w zakładce druki do pobrania, Wydział Rolnictwa, Środowiska, Gospodarki Nieruchomościami.

### Sadzenie drzew.

Corocznie na terenie gminy sadzimy kilkaset, a nawet ponad tysiąc drzew i krzewów w zadrzewieniach, zieleńcach, skwerach, parkach, poboczach dróg, wzdłuż ścieżek rowerowych.

Największe zadrzewienia z posadzonych w 2020r. w Gminie Chojnice:

- ścieżka rowerowa w odcinku Pawłowo – Silno,
- założenie parkowe przylegające do terenu Szkoły Podstawowej w Silnie.



Silno. Drzewa w utworzonym parku



Silno. Drzewa w utworzonym parku



# BUDŻET GMINY CHOJNICE NA ROK 2021

## DOCHODY - 98.926.841,- zł

Liczba mieszkańców na dzień 31.12.2020 r. **18.982**

Dochód Gminy średnio na 1 mieszkańca wynosi **5.211,61 zł**

### Źródłem dochodów są:

- Podatki i opłaty lokalne - 19.103.776,- zł
- Udziały w dochodach budżetu państwa tj. podatek dochodowy od osób fizycznych i od osób prawnych - 15.840.000,- zł
- Dotacje na zadania zlecone i własne - 29.615.450,- zł
- Subwencje (oświatowa, wyrównawcza) - 22.898.508,- zł
- Dotacje na zadania inwestycyjne - 2.960.000,- zł
- Dochody z majątku gminy - 2.774.000,- zł (sprzedaż majątku, dzierżawy, przekształcenia prawa użytkowania w prawo własności, użytkowanie wieczyste)

## WYDATKI - 147.882.841,- zł

Wydatki Gminy średnio na 1 mieszkańca wynoszą 7.790,69 zł w tym:

- wydatki bieżące - 100.997.877,- zł
- wydatki majątkowe (inwestycje) - 46.884.964,- zł co stanowi 31,7 % wszystkich wydatków budżetu

Niektóre dane w budżecie przedstawiają się następująco:

1. Rolnictwo i łowiectwo - 4.486.740,- zł w tym: 3.385.000,- zł przeznaczają się na uporządkowanie, budowę i modernizację sieci wodociągowych i kanalizacyjnych na terenie Gminy Chojnice
2. Leśnictwo - 25.000,- zł
3. Wytwarzanie i zaopatrywanie w energię elektryczną, gaz i wodę - 245.998,- zł w tym dopłata do kosztów produkcji wody - 215.998,- zł
4. Transport i łączność - 25.534.145,- zł w tym:
  - a) dopłata do zbiorowych przewozów pasażerskich (MZK Chojnice) zgodnie z porozumieniem zawartym między Gminą Chojnice a Miastem Chojnice - 1.796.760,- zł Od 1 stycznia do 31 grudnia 2021 roku MZK przejedzie 372000 wozokilometrów w cenie 4,83 zł za 1 wozokilometr
  - b) inwestycje - 21.770.565,- zł (budowa, przebudowa i modernizacja dróg gminnych, powiatowych i wojewódzkich, program 2:1)
  - c) konserwacja i utrzymanie bieżące dróg gminnych - 1.963.580,- zł
5. Turystyka - 6.740.000,- zł w tym:
  - a) budowa ścieżek rowerowych i dydaktycznych, mola Charzykowy, WOPR z pomostami Swornegacie, Szlaki Kajakowe - 6.285.000,- zł
6. Gospodarka mieszkaniowa - 9.338.760,- zł w tym:
  - a) wydatki inwestycyjne - 8.007.300,- zł
7. Bezpieczeństwo publiczne i ochrona przeciwpożarowa - 875.185,- zł (utrzymanie remiz strażackich, obrona cywilna)
8. Obsługa długu publicznego - 945.217,- zł
9. Oświata i wychowanie - 36.260.990,- zł w tym:
  - a) Szkoły podstawowe - 28.692.310,- zł
  - b) Oddziały przedszkolne w szkołach podstawowych - 2.295.091,- zł
  - c) Przedszkola - 1.908.840,- zł
  - d) Inne formy wychowania przedszkolnego - 132.000,- zł
  - e) Dowożenie uczniów do szkół - 680.000,- zł
  - f) Doksztalcanie i doskonalenie nauczycieli - 130.900,- zł
  - g) Stołówki szkolne i przedszkolne - 1.099.107,- zł
  - h) Realizacja zadań wymagających stosowania specjalnej organizacji nauki i metod pracy dla dzieci w przedszkolach, oddziałach przedszkolnych w szkołach podstawowych i innych formach wychowania przedszkolnego - 374.043,- zł
- i) Realizacja zadań wymagających stosowania specjalnej organizacji nauki i metod pracy dla dzieci i młodzieży w szkołach podstawowych - 734.818,- zł
- j) Pozostała działalność - 213.881,- zł
10. Ochrona zdrowia - 330.000,- zł
11. Pomoc społeczna - 4.803.800,- zł w tym:
  - a) składki na ubezpieczenia zdrowotne opłacane za osoby pobierające niektóre świadczenia z pomocy społecznej oraz za osoby uczestniczące w zajęciach w centrum integracji społecznej - 52.000,- zł
  - b) zasiłki okresowe, celowe i pomoc w naturze oraz składki na ubezpieczenia emerytalne i rentowe - 283.000,- zł
  - c) dodatki mieszkaniowe - 210.000,- zł
  - d) zasiłki stałe - 505.000,- zł
  - e) ośrodek pomocy społecznej - 1.666.800,- zł
  - f) usługi opiekuńcze i specjalistyczne usługi opiekuńcze - 246.000,- zł
  - g) pomoc w zakresie dożywiania - 638.000,- zł
  - h) pozostała działalność - 1.203.000,- zł
12. Edukacyjna opieka wychowawcza - 75.500,- zł
13. Rodzina - 28.174.400,- zł w tym:
  - a) świadczenia wychowawcze 500+ - 19.025.000,- zł
  - b) świadczenia rodzinne - 7.985.000,- zł
  - c) wspieranie rodziny - 926.400,- zł
  - d) składki na ubezpieczenia zdrowotne opłacane za osoby pobierające niektóre świadczenia rodzinne oraz za osoby pobierające zasiłki dla opiekunów - 58.000,- zł
  - e) system opieki nad dziećmi w wieku do lat 3 - 180.000,- zł
14. Gospodarka komunalna i ochrona środowiska - 13.310.650 zł w tym:
  - a) Gospodarka ściekowa i ochrona wód - 3.482.713,- zł w tym: dopłata do kosztów produkcji ścieków - 3.482.713,- zł
  - b) Gospodarka odpadami - 4.291.103,- zł w tym: odbiór i wywóz odpadów - 4.113.500,- zł
  - c) Oczyszczanie miast i wsi - 40.810,- zł
  - d) Utrzymanie zieleni w miastach i gminach - 1.811.015,- zł
  - e) Ochrona powietrza atmosferycznego i klimatu - 4.000,- zł
  - f) Schroniska dla zwierząt - 120.000,- zł
  - g) Oświetlenie ulic, placów i dróg - 2.801.009,- zł
  - h) Pozostałe działania związane z gospodarką odpadami - 320.000,- zł
  - i) Pozostała działalność - 440.000,- zł
15. Kultura i ochrona dziedzictwa narodowego - 4.153.540,- zł w tym:
  - a) Świetlice sołeckie - 178.240,- zł
  - b) Koszty inscenizacji szarzy pod Krojantami - 145.000,- zł
  - c) Domy i ośrodki kultury, świetlice i kluby - 3.517.800,- zł
  - d) Biblioteka - 171.500,- zł
  - e) Ochrona zabytków i opieka nad zabytkami - 66.000,- zł
  - f) Pozostała działalność - 75.000,- zł
16. Kultura fizyczna - 2.304.880,- zł w tym:
  - a) Budowa boiska wielofunkcyjnego Nowa Cerkiew - 2.000.000,- zł
  - b) Dotacje dla stowarzyszeń w ramach konkursu - 200.000,- zł
  - c) Wydatki bieżące - 104.880,- zł

# Konta sołeckie w 2021 roku

Lp	Nazwa sołectwa	Liczba mieszkańców na dzień 30.06.2020	Kwota na 1 mieszkańca	Naliczony budżet sołecki według liczby mieszkańców	Kwota stała dla sołectwa	Kwota dodatkowa dla sołectwa (za wiatraki, maszty telefonii komórkowej, sąsiedztwo ZZO)	Budżet ogółem
1	Angowice	287	85	24 395,00 zł	10 000,00 zł	30 000,00 zł	64 395,00 zł
2	Charzykowy	1963	115	225 745,00 zł	10 000,00 zł		235 745,00 zł
3	Chojnaty	215	115	24 725,00 zł	10 000,00 zł		34 725,00 zł
4	Chojniczki	1302	85	110 670,00 zł	10 000,00 zł		120 670,00 zł
5	Ciechocin	499	85	42 415,00 zł	10 000,00 zł		52 415,00 zł
6	Czarłomie-Jarcewo	347	85	29 495,00 zł	10 000,00 zł		39 495,00 zł
7	Doręgowice	324	85	27 540,00 zł	10 000,00 zł		37 540,00 zł
8	Funka	179	115	20 585,00 zł	10 000,00 zł		30 585,00 zł
9	Gockowice-Objezierze	280	115	32 200,00 zł	10 000,00 zł		42 200,00 zł
10	Granowo	211	115	24 265,00 zł	10 000,00 zł		34 265,00 zł
11	Klawkowo	463	85	39 355,00 zł	10 000,00 zł		49 355,00 zł
12	Kłosnowo	153	115	17 595,00 zł	10 000,00 zł		27 595,00 zł
13	Kłodawa	329	85	27 965,00 zł	10 000,00 zł	10 000,00 zł	47 965,00 zł
14	Kopernica	63	115	7 245,00 zł	10 000,00 zł		17 245,00 zł
15	Krojanty	591	85	50 235,00 zł	10 000,00 zł	10 000,00 zł	70 235,00 zł
16	Kruszka	332	85	28 220,00 zł	10 000,00 zł		38 220,00 zł
17	Lichnowy	1334	115	153 410,00 zł	10 000,00 zł	60 000,00 zł	223 410,00 zł
18	Lotyń	383	85	32 555,00 zł	10 000,00 zł		42 555,00 zł
19	Moszczenica	173	115	19 895,00 zł	10 000,00 zł		29 895,00 zł
20	Niezychowice	755	115	86 825,00 zł	10 000,00 zł		96 825,00 zł
21	Nowa Cerkiew	915	85	77 775,00 zł	10 000,00 zł		87 775,00 zł
22	Nowe Ostrowite	278	85	23 630,00 zł	10 000,00 zł	10 000,00 zł	43 630,00 zł
23	Nowy Dwór-Cotdanki	330	85	28 050,00 zł	10 000,00 zł	70 000,00 zł	108 050,00 zł
24	Ogorzeliny	1175	85	99 875,00 zł	10 000,00 zł	10 000,00 zł	119 875,00 zł
25	Ostrowite	492	115	56 580,00 zł	10 000,00 zł	20 000,00 zł	86 580,00 zł
26	Pawłowo	977	85	83 045,00 zł	10 000,00 zł		93 045,00 zł
27	Pawłówko	633	115	72 795,00 zł	10 000,00 zł		82 795,00 zł
28	Powałki	487	115	56 005,00 zł	10 000,00 zł		66 005,00 zł
29	Raławki	237	85	20 145,00 zł	10 000,00 zł		30 145,00 zł
30	Silno	1017	85	86 445,00 zł	10 000,00 zł	10 000,00 zł	106 445,00 zł
31	Sławęcín	555	115	63 825,00 zł	10 000,00 zł	40 000,00 zł	113 825,00 zł
32	Swornegacie	1171	85	99 535,00 zł	10 000,00 zł	20 000,00 zł	129 535,00 zł
33	Topole	256	115	29 440,00 zł	10 000,00 zł	10 000,00 zł	49 440,00 zł
34	Zbeniny	232	115	26 680,00 zł	10 000,00 zł		36 680,00 zł
<b>Razem</b>		<b>18938</b>		<b>1 858 880,00 zł</b>	<b>340 000,00 zł</b>	<b>300 000,00 zł</b>	<b>2 498 880,00 zł</b>



# MIESZKAŃCY GMINY CHOJNICE

## Sprawy meldunkowe, stan na dzień 31.12.2020 r

**Pamiętajmy, że obowiązek meldunkowy dotyczy zarówno obywateli polskich jak i cudzoziemców przebywających na terytorium Polski. Przypominamy, iż równocześnie można mieć tylko jedno miejsce pobytu stałego i jedno miejsce pobytu czasowego.**

Czynności zameldowania można dokonać osobiście lub przez pełnomocnika, bądź drogą elektroniczną (poprzez ePUAP) w urzędzie właściwym ze względu na miejsce położenia nieruchomości, w której chcemy się zameldować. Wszelkie niezbędne informacje na temat zameldowania (zarówno obywateli polskich jak i cudzoziemców), bądź wymeldowania możemy uzyskać ze strony: „gov.pl”.

Na uwagę zasługuje również fakt, iż w 2020 roku wprowadzone zostały zmiany w formularzach meldunkowych, które przy jednoczesnym zameldowaniu umożliwiają przekazanie swoich danych (numer telefonu, adres e-mail) do Rejestru Danych Kontaktowych. Przekazanie powyższych danych do RDK jest dobrowolne, w każdej chwili można zmienić, bądź usunąć swoje dane kontaktowe. Rejestr Danych Kontaktowych jest to baza, do której dostęp mają jedynie administracja publiczna oraz podmioty realizujące zadania publiczne. Pozwala ona na szybki i skuteczny kontakt między osobą a urzędem w celu powiadomienia o dokumentach gotowych do odbioru, rozpatrzeniu złożonych wniosków, potrzebie uzupełnienia dokumentów lub informacji w sprawach prowadzonych w urzędzie.



### DANE STATYSTYCZNE:

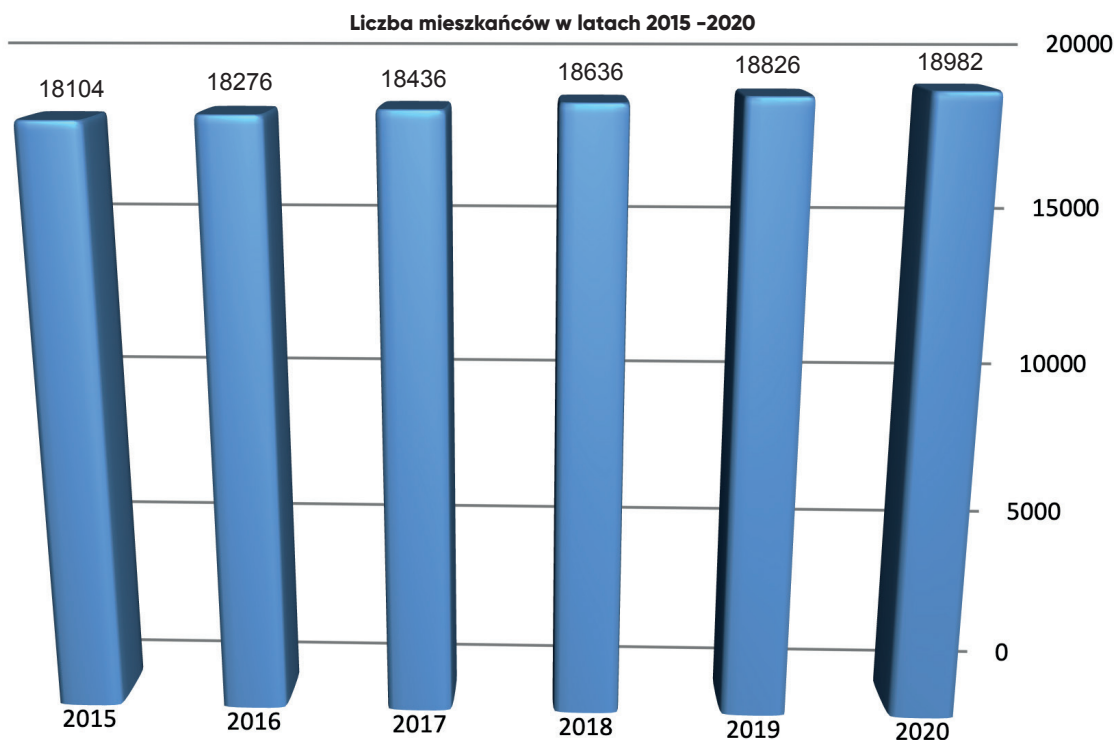
Jak co roku odnotowujemy wzrost liczby mieszkańców meldujących się na pobyt stały w naszej gminie. Według stanu na dzień 31 grudnia 2020 roku na pobyt stały zameldowanych było ogółem 18 982 osoby w tym: mężczyzn- 9540, kobiet- 9442. Na pobycie czasowym przebywa obecnie 179 osób. Do dnia 31.12.2020 r. urodziło się ogółem 224 dzieci, w tym: chłopców- 113, dziewczynek- 111. Zanotowano 156 zgonów. W porównaniu do stanu na dzień 31.12.2019r. liczba ludności w naszej gminie wzrosła o 156 mieszkańców.

Liczba mieszkańców w latach 2006 - 2020	
Rok (wg stanu na dzień 31 grudnia)	Liczba mieszkańców
2006	16394
2007	16566
2008	16758
2009	17044
2010	17332
2011	17584
2012	17716
2013	17836
2014	18009
2015	18104
2016	18276
2017	18436
2018	18636
2019	18826
2020	18982



## DEMOGRAFIA GMINY CHOJNICE W POSZCZEGÓLNYCH SOŁECTWACH W LATACH 2015 - 2020

SOŁECTWA	OGÓLNA LICZBA MIESZKAŃCÓW W LATACH						Różnica w latach 2015-2020
	2015	2016	2017	2018	2019	2020	
Angowice	287	284	287	286	290	285	-2
Charzykowy	1740	1818	1865	1891	1924	1988	248
Chojnaty	224	225	219	210	216	214	-10
Chojniczki	1088	1128	1159	1206	1285	1339	251
Ciechocin	511	507	513	515	499	496	-15
Czarłomie – Jarcewo	352	343	337	342	341	347	-5
Doręgowice	314	321	317	320	325	325	11
Funka	180	176	179	183	179	177	-3
Gockowice – Objezierze	283	283	286	283	281	282	-1
Granowo	189	197	208	211	213	211	22
Klawkowo	405	416	433	433	449	465	60
Kłosnowo	182	167	158	155	154	156	-26
Kłodawa	326	320	321	328	328	332	6
Kopernica	76	73	70	65	64	61	-15
Krojanty	558	561	562	576	591	585	27
Kruszka	333	328	333	334	332	331	-2
Lichnowy	1298	1326	1321	1311	1323	1316	18
Lotyń	354	351	360	368	379	385	31
Moszczenica	174	172	173	175	177	172	-2
Niezychowice	769	771	771	774	763	750	-19
Nowa Cerkiew	821	835	845	873	900	928	107
Nowe Ostrowite	308	305	301	295	282	273	-35
Nowy Dwór – Cofdanki	346	337	344	333	328	335	-11
Ogorzeliny	1170	1162	1162	1159	1160	1166	-4
Ostrowite	504	509	501	495	492	490	-14
Pawłowo	911	914	929	944	966	982	71
Pawłówko- Lipienice	605	615	611	628	630	634	29
Powalki	435	450	464	487	490	490	55
Raławki	235	229	232	240	237	236	1
Silno	1028	1040	1046	1038	1016	1008	-20
Sławęcin	529	531	546	563	557	546	17
Swornegacie	1126	1138	1135	1155	1177	1175	49
Topole	227	226	224	230	248	266	39
Zbeniny	216	218	224	230	230	236	20
<b>RAZEM GMINA</b>	<b>18104</b>	<b>18276</b>	<b>18436</b>	<b>18636</b>	<b>18826</b>	<b>18982</b>	<b>878</b>





## Kwalifikacja wojskowa w 2020 – nieoczekiwane odwołana

Na terenie powiatu chojnickiego w 2020 roku funkcjonowała jedna Powiatowa Komisja Lekarska, której siedziba mieściła się w budynku Starostwa Powiatowego w Chojnicach przy ulicy 31 Stycznia 56. Niestety, w związku z panującą sytuacją w kraju spowodowaną koronawirusem, kwalifikacja wojskowa na terenie powiatu chojnickiego została zakończona przed czasem-13 marca 2020 r.

Niespełna 320 osób z miasta Chojnice oraz z terenu gminy Chojnice miało stanąć w marcu przed Powiatową Komisją Lekarską. Z uwagi na przerwanie kwalifikacji wojskowej, rocznik 2001 będzie stawał na kwalifikacji łącznie z rocznikiem 2002.

O wcześniejszym zakończeniu kwalifikacji wojskowej 2020 roku zdecydował Minister Spraw Wewnętrznych i Administracji. W całym kraju powiatowe komisje lekarskie przerwały pracę, a wezwania do stawienia się do kwalifikacji między 13 a 30 marca straciły ważność. Miało to oczywiście związek z sytuacją zagrożenia epidemicznego.

Dla osób mieszkających na terenie gminy Chojnice kwalifikacja wojskowa rozpocząć się miała dopiero 25 marca. Do końca 2020 roku nie było możliwości, aby rocznik podstawowy 2001 do niej przystąpił. Prawdopodobnie będzie to możliwe dopiero w 2021 roku. Sytuacja taka dotyczy około 120 osób. Stąd w 2020 roku na komisję lekarską będą musiały się zgłosić dwa roczniki.

Działania te miały na celu szeroko rozumianą profilaktykę. Chodziło bowiem o to, by zapobiegać wszelkimi możliwymi sposobami rozprzestrzenianiu się koronawirusa. Pomimo wysyłania wezwań na kwalifikację, nikt nie musiał się na nią stawiać. Straciły one swą ważność na mocy wprowadzonego rozporządzenia.

Obowiązek stawienia się do kwalifikacji wojskowej obejmuje stawienie się przed wójtem, powiatową komisją

lekarską oraz wojskowym komendantem uzupełnień (w czasie kwalifikacji wojskowej ww. organy urzędują w jednym lokalu).

Biorąc udział w kwalifikacji wojskowej po raz pierwszy, należy mieć ze sobą:

- dowód osobisty,
- zdjęcie bez nakrycia głowy o wymiarach 3x4 cm,
- dokumenty potwierdzające wykształcenie lub kontynuację nauki,
- dokumentację medyczną dotyczącą chorób przewlekłych lub przebytych urazów, jeśli taką posiadamy.

Biorąc udział w kwalifikacji wojskowej po raz kolejny należy mieć ze sobą:

- dowód osobisty,
- dokumenty potwierdzające wykształcenie lub kontynuację nauki, jeśli zaszły zmiany w stosunku do poprzednio posiadanych dokumentów,
- dokumentację medyczną dotyczącą chorób przewlekłych lub przebytych urazów, jeśli zaszły zmiany w stosunku do poprzednio posiadanej dokumentacji, książeczkę wojskową.

Kwalifikacja wojskowa zazwyczaj odbywa się w pierwszym kwartale każdego roku. Przypominam, że od 2009 roku służba wojskowa nie jest już obowiązkowa, co oznacza, że do wojska wstępują tylko ci, którzy tego chcą. Nie zmienia to jednak faktu, że na każdym wezwaniu spoczywa obowiązek stawienia się przed powiatową komisją lekarską w celu ustalenia określonej kategorii zdolności do czynnej służby wojskowej. Coroczna kwalifikacja wojskowa to też m.in. jeden z etapów rekrutacji do ochotniczej służby wojskowej.



## Obrona cywilna, zarządzanie kryzysowe, sprawy obronne

Obrona cywilna RP stanowi pozamilitarny element systemu obronnego państwa. Zadania obrony cywilnej dla Gminy Chojnice na 2020 r. określone zostały w Planie Działania Szefa Obrony Cywilnej Gminy Chojnice w dziedzinie obrony cywilnej w 2020 r. Wytyczne zawierają zasady doskonalenia systemu obrony cywilnej, ochrony ludności w sytuacjach zagrożeń życia i zdrowia, doskonalenia systemu wykrywania i alarmowania oraz wczesnego ostrzegania. Poza tym, opracowano Wieloletni Plan w Zakresie Obrony Cywilnej Szefa Obrony Cywilnej Gminy Chojnice na lata 2020 – 2024.

Zasadniczym kierunkiem działania Obrony Cywilnej w latach 2020 - 2024 r. będzie wdrażanie nowych regulacji dotyczących obrony cywilnej oraz dążenie do przygotowania struktur obrony cywilnej do prowadzenia działań ratowniczych na bazie sił i środków jednostek organizacji pozarządowych i innych podmiotów realizujących zadania w zakresie ochrony ludności i obrony cywilnej. Doskonalenie mechanizmów systemu ochrony ludności w warunkach zagrożenia bezpieczeństwa państwa w zakresie ostrzegania i alarmowania o zagrożeniach, współdziałania podmiotów realizujących zadania ochrony ludności w czasie pokoju, w sytuacjach katastrof naturalnych i klęsk żywiołowych, a także dążenie do zapewnienia warunków realizacji zadań obrony cywilnej w stanie gotowości obronnej państwa podczas kryzysu i czasu wojny.

Ze względu na epidemię SARS-CoV-2 w 2020 r. odwołano treningi systemu wykrywania i alarmowania oraz systemu wczesnego ostrzegania gminy Chojnice. W treningach corocznie brała udział Drużyna Wykrywania i Alarmowania gminy Chojnice. Podczas treningów Drużyna realizowała przekazane od POADA Chojnice (Powiatowy Ośrodek Analizy Danych i Alarmowania) sytuacje zagrożeń oraz dokonywała rozkodowywania meldunków z nasłuchu radiowego.

W 2020 roku odbył się jeden trening stałego dyżuru dotyczący sprawnego kierowania informacją w sytuacjach kryzysowych zagrażających zdrowiu i życiu mieszkańców. Ponadto przeprowadzono nasłuch radiowych sygnałów ostrzegania przekazywanych w sieci radiowej ostrzegania Sił Powietrznych Rzeczypospolitej Polskiej nadawanych przez 22 Ośrodek Dowodzenia i Naprowadzania w Bydgoszczy.

W ramach zapewnienia bezpieczeństwa mieszkańcom i osobom przebywającym na terenie Gminy Chojnice prowadzony jest bieżący monitoring dotyczący warunków meteorologicznych, głównie pod kątem zagrożeń pogodowych, cyklicznie przekazywane są informacje o zdarzeniach i zagrożeniach, które mogą skutkować wystąpieniem sytuacji kryzysowej. Otrzymywane są one z Biura Meteorologicznych Prognoz Morskich IMGW w Gdyni za pośrednictwem Wydziału Bezpieczeństwa i Zarządzania Kryzysowego Starostwa Powiatowego w Chojnicach i umieszczane na stronie internetowej UG Chojnice. W przypadku możliwości wystąpienia realnych zagrożeń działania nie kończą się na umieszczeniu samej informacji na stronach internetowych i komunikatach radiowych, lecz prowadzą do realnej pomocy i działań wynikających z ustaleń Gminnego Zespołu

Zarządzania Kryzysowego. Tego typu działania wynikają chociażby z pory roku. W związku z tym prowadzone są przygotowania do sezonu zimowego. W wyniku nagłego ataku zimy musimy być przygotowani do organizacji pomocy humanitarnej dla mieszkańców w następujących kategoriach: transportu i dostarczania środków do życia w warunkach braku przejezdności szlaków drogowych bądź kolejowych, zapewnienia zasilania w energię elektryczną dla obiektów ważnych dla funkcjonowania Państwa lub występującego zagrożenia życia i zdrowia, organizacji czasowego zakwaterowania ludności, przygotowania i dostarczania gorących napojów oraz posiłków osobom uwięzionym w samochodach/pociągach lub przyjętych na czasowe zakwaterowanie oraz zasad wykorzystania sprzętu specjalistycznego będącego w dyspozycji innych podmiotów, np. zarządców dróg.

Realizacja zadań związanych z szeroko rozumianym bezpieczeństwem ludności nie może odbywać się tylko w formie planowania. Ma ona również realny wymiar rzeczowy, co bezpośrednio przekłada się na ponoszenie znacznych wydatków, które przeznaczone zostały na przygotowanie zabezpieczenia logistycznego dla sprawnego i nieprzerwanego działania urzędu, pomocy mieszkańcom gminy, zabezpieczenia w środki ochrony indywidualnej i dezynfekcję pracowników oraz strażaków OSP. Wynika to ze skomplikowanego i trudnego charakteru tych działań, ich nieprzewidywalności, wymaga stałego poszukiwania bardziej sprawnych i nowoczesnych rozwiązań i koncepcji działania. Dodatkowe wydatki wynikały z ustawy z dnia 2 marca 2020 r. o szczególnych rozwiązaniach związanych z zapobieganiem, przeciwdziałaniem i zwalczaniem COVID-19, innych chorób zakaźnych oraz wywołanych nimi sytuacji kryzysowych, na podstawie której wykonywać musieliśmy również polecenia wydawane przez Wojewodę Pomorskiego, a które wiązały się z nieplanowanymi wydatkami i były trudne do przewidzenia w związku z dynamicznie rozwijającą się sytuacją epidemiczną.

Kolejnym z wydatków, w skali kilku lat, będzie kontynuowanie realizowanego przez Pomorski Urząd Wojewódzki w Gdańsku, w ramach Funduszu Bezpieczeństwa Wewnętrznego, projektu „Rozbudowy i modernizacja systemu ostrzegania ludności o zagrożeniach dla województwa pomorskiego”. W ramach tego projektu Gmina Chojnice otrzyma 3 elektroniczne syreny alarmowe. Elektroniczne syreny alarmowe będą zastępowały stare mechaniczne syreny pracujące w systemie ostrzegania i alarmowania ludności Gminy Chojnice o zagrożeniach. Niewątpliwą ich zaletą jest również możliwość nadawania komunikatów głosowych. Rozpoczętą przez PUW Gdańsk modernizację naszego systemu opierać będziemy w pierwszej kolejności na obiektach gminnych, zwłaszcza remizach OSP. Koszt jednej syreny oscyluje w granicach 20 tys. zł. Biorąc pod uwagę wyposażenie w powyższy sprzęt wszystkich jednostek, to w najbliższej przyszłości czeka nas zakup jeszcze 10 syren alarmowych.



## INFORMACJA o pracy Rady Gminy w Chojnicach w 2020 roku

W 2020 roku odbyło się 9 Sesji Rady Gminy w Chojnicach, na których to podjęto 142 uchwały oraz przedstawiono następujące informacje:

- o stanie realizacji zadań oświatowych na terenie gminy za rok 2019/2020,
- o przygotowaniu oferty kulturalnej, sportowej i turystycznej na sezon letni,
- o działalności Gminnego Ośrodka Pomocy Społecznej.

W minionym roku Radni wysłuchali następujących sprawozdań: z realizacji Gminnego Programu Profilaktyki i Rozwiązywania Problemów Alkoholowych i Narkomanii, a także z działalności: Gminnego Ośrodka Kultury w Chojnicach.

Poza tym Radni zapoznali się z sytuacją w rolnictwie i analizowali „Stan gospodarki komunalnej na terenie gminy za 2019 rok.”

W 2020 roku podobnie jak w latach ubiegłych Rada zatwierdziła tematy planowanych posiedzeń sesji i komisji, a także

uchwaliła miejscowe plany zagospodarowania przestrzennego dla kolejnych miejscowości. Rada Gminy przyjęła Sprawozdanie z wykonania budżetu oraz udzielała absolutorium Wójtowi Gminy.

Na sesji absolutoryjnej przedstawiony został Raport o stanie Gminy Chojnice za ubiegły rok oraz podjęto uchwałę o udzieleniu Wójtowi Gminy wotum zaufania. Natomiast w grudniu Radni uchwalili Budżet Gminy Chojnice na 2021 rok.

W związku z pandemią COVID-19 i wprowadzonymi ograniczeniami obrady odbywały się bez udziału sołtysów i zaproszonych gości, ponieważ liczba osób uczestniczących w sesji musiała być ograniczona do niezbędnego minimum. Przebieg sesji był na bieżąco rejestrowany i przekazywany zainteresowanym za pomocą elektronicznych nośników przekazu pod linkiem <https://gminachojnice.sesja.pl/portal/videos>



Aktualne informacje zawsze na naszym profilu Facebook



**Gmina Chojnice**

@gminachojnicepl · Lokalna firma

Wyślij wiadomość

[Strona główna](#)

[Informacje](#)

[Zdjęcia](#)

[Recenzje](#)

[Więcej ▾](#)

Lubię to!

🔍

⋮

## ZEZWOLENIA NA SPRZEDAŻ NAPOJÓW ALKOHOLOWYCH W GMINIE CHOJNICE

Zagadnienia związane z możliwością posiadania zezwoleń na sprzedaż napojów alkoholowych w punktach sprzedaży detalicznej gastronomicznej, opłat z tym związanych, terminów płatności reguluje ustawa z dnia 26 października 1982 roku „o wychowaniu w trzeźwości i przeciwdziałaniu alkoholizmowi”. Są to przepisy ogólne obowiązujące w całym naszym kraju. Dodatkowo poszczególne gminy w prawie miejscowym uchwałami rad gmin uszczegóławiają zapisy ustawy określając między innymi: maksymalną liczbę zezwoleń na sprzedaż napojów alkoholowych w danej gminie, zasady usytuowania miejsc sprzedaży tych napojów, ewentualne odstępstwa od zakazu spożywania napojów alkoholowych.

W gminie Chojnice obecnie obowiązują uchwały:

- Uchwała Nr XXXIII/536/2018 Rady Gminy w Chojnicach z 18 maja 2018 roku w sprawie ustalenia maksymalnej liczby zezwoleń na sprzedaż

napojów alkoholowych oraz zasad usytuowania miejsc sprzedaży i podawania tych napojów na terenie gminy Chojnice.

- Uchwała Nr XXXIII/ 560/2018 Rady Gminy w Chojnicach z dnia 18 maja 2018 roku w sprawie wprowadzenia odstępstwa od zakazu spożywania napojów alkoholowych w miejscu publicznym na terenie Gminy Chojnice.

Zezwolenia na sprzedaż napojów alkoholowych można otrzymać po uzyskaniu pozytywnej opinii gminnej komisji rozwiązywania problemów alkoholowych o zgodności lokalizacji punktu sprzedaży z uchwałami rady gminy.

Wnioski, druki i uchwały związane z tematyką zezwoleń na sprzedaż napojów alkoholowych dostępne są na stronie internetowej: [www.gminachojnice.com.pl](http://www.gminachojnice.com.pl).



## REJESTR WYBORCÓW

W rejestrze wyborców figurują osoby stale zamieszkałe na obszarze gminy, którym przysługuje prawo wybierania. Wszyscy obywatele RP, którzy najpóźniej w dniu głosowania ukończyli 18 lat nabywają czynne prawo wyborcze pod warunkiem, że prawo to nie zostało im odebrane prawomocnym wyrokiem sądowym albo Trybunału Stanu bądź też nie zostali **ubezwłasnowolnieni**. Wyborcy będący obywatelami polskimi, zameldowani na obszarze gminy na pobyt stały wpisani są do rejestru wyborców z urzędu. **PAMIĘTAJMY!** Zameldowanie na pobyt czasowy nie jest tożsame z ujęciem nas w stałym rejestrze wyborców. Mamy jednak możliwość dopisania się do rejestru wyborców w przypadku, gdy stale zamieszkujemy na obszarze danej gminy, ale nie posiadamy stałego meldunku lub gdy nigdzie nie zamieszkujemy, a przebywamy stale na

obszarze tejże gminy. W takiej sytuacji składamy wniosek o wpisanie wyborcy do rejestru wyborców w urzędzie gminy, na obszarze której stale przebywamy, bądź stale zamieszkujemy. W/w wniosek jest dostępny na naszej stronie BIP (Zakładka: sprawy do załatwienia → wykaz spraw → rejestr wyborców → wniosek o wpisanie do rejestru wyborców).

Dokonując wymeldowania z pobytu stałego, bądź zgłaszając w urzędzie wyjazd poza granice Polski, automatycznie zostajemy skreśleni z rejestru wyborców. **WAŻNE! Można być ujętym tylko w jednym rejestrze wyborców.**

Więcej informacji na temat rejestru wyborców dostępne jest w Biuletynie Informacji Publicznej Urzędu Gminy w Chojnicach, na stronie internetowej Państwowej Komisji Wyborczej oraz na portalu **gov.pl**.



# DZIAŁALNOŚĆ GOSPODARCZA

Od 2011 roku portalem właściwym dla przedsiębiorców tworzących jednoosobowe działalności gospodarcze w Polsce jest Centralna Ewidencja i Informacja o Działalności Gospodarczej [www.ceidg.gov.pl](http://www.ceidg.gov.pl). Przestała obowiązywać zasada właściwości miejscowej ze względu na miejsce zamieszkania przedsiębiorcy. Od 2011 roku można udać się do dowolnie wybranego urzędu gminy, miasta w całej Polsce w celu realizacji spraw związanych z działalnością gospodarczą. Trzeba przyznać, że pomysł połączenia ewidencji prowadzonych wcześniej przez poszczególnych Prezydentów, Burmistrzów i Wójtów okazał się dużym sukcesem. CEIDG działa prężnie od lat a zakres zawartych w niej informacji sukcesywnie się powiększa. Do wniosku można dołączyć także dokumenty zgłoszeniowe do ZUS, Urzędu Skarbowego czy zgłoszenie o ustanowieniu zarządcy sukcesyjnego, który będzie tymczasowo kierował firmą po śmierci przedsiębiorcy. Łatwy i szybki dostęp do informacji ułatwia życie nie tylko samym przedsiębiorcom, bankom, czy instytucjom, ale także ludziom poszukujących osób wyspecjalizowanych w konkretnych sektorach usług czy handlu, na przykład firm remontowo-budowlanych. Dużym ułatwieniem w realizacji spraw związanych z prowadzeniem działalności gospodarczej jest możliwość składania wniosków on-line. Aby realizować swoje wnioski w ten sposób, niezbędne jest posiadanie certyfikowanego podpisu elektronicznego lub profilu zaufanego - bezpłatnego elektronicznego podpisu służącego potwierdzeniu naszej tożsamości w systemach elektronicznych takich jak CEIDG, czy Internetowe Konto Pacjenta [www.pacjent.gov.pl](http://www.pacjent.gov.pl), na którym zostały umieszczone informacje związane z naszym zdrowiem, e-recepty, itd.

## Zasady prowadzenia jednoosobowej działalności gospodarczej w Polsce regulują w szczególności ustawy:

- ustawa z dnia 26 stycznia 2018 roku Przepisy wprowadzające ustawę – Prawo przedsiębiorców oraz

- inne ustawy dotyczące działalności gospodarczej;
- ustawa z dnia 26 stycznia 2018 roku o zasadach uczestnictwa przedsiębiorców zagranicznych i innych osób zagranicznych w obrocie gospodarczym na terytorium Rzeczypospolitej Polskiej;
- ustawa z dnia 26 stycznia 2018 roku o Rzeczniku Małych i Średnich Przedsiębiorców;
- ustawa z dnia 6 marca 2018 roku Prawo przedsiębiorców;
- ustawa z dnia 6 marca 2018 roku o Centralnej Ewidencji i o Działalności Gospodarczej i Punkcie Informacji dla Przedsiębiorcy;
- ustawa z dnia 5 lipca 2018 roku o zarządzie sukcesyjnym przedsiębiorstwem osoby fizycznej.

W obecnej sytuacji na świecie, w czasie pandemii, która stanowi olbrzymie wyzwanie dla wszystkich, oczy przedsiębiorców są zwrócone szczególnie w stronę przepisów prawnych tworzących kolejne tarcze anty kryzysowe, dają one szansę na otrzymanie pomocy finansowej lub przesunięcie terminu płatności składek czy podatków, co pozwoli wielu firmom przetrzymać trudny czas, a niektórym z nich wręcz przetrwać na rynku pracy.

Za pośrednictwem naszego urzędu w 2020 roku - 101 osób zarejestrowało działalność w CEIDG, 390 zgłosiło zmiany w swoich wpisach, 96 osób złożyło wniosek z informacją o zawieszeniu wykonywania działalności gospodarczej, 66 osób zgłosiło wznowienie wykonywania działalności gospodarczej, natomiast wniosków o wykreślenie wpisu z CEIDG zanotowaliśmy 43.

**Uwaga! Wszelkie czynności związane z wpisem do CEIDG są bezpłatne.**



# DOWODY OSOBISTE



W 2020 roku w tutejszym Urzędzie wydane zostały 1252 dowody osobiste. Ze względu na sytuację epidemiczną panującą w kraju, zwiększyła się liczba wniosków i formularzy składanych do urzędu za pośrednictwem **Elektronicznej Platformy Usług Administracji Publicznej ePUAP**. W bieżącym roku z tej formy składania wniosków skorzystało 178 osób.

Obowiązek posiadania dowodu osobistego dotyczy pełnoletnich obywateli Rzeczypospolitej Polskiej zamieszkujących na jej terytorium. Natomiast prawo do posiadania dowodu osobistego przysługuje każdemu obywatelowi Rzeczypospolitej Polskiej niezależnie od wieku.

Dowód osobisty jest dokumentem stwierdzającym tożsamość i obywatelstwo polskie oraz uprawnia do przekraczania granic państw, uznających go za dokument podróży. Każdy dowód osobisty wydany po 4 marca 2019 r. jest e-dowodem, co w praktyce oznacza, że oprócz warstwy graficznej posiada również warstwę elektroniczną. W warstwie tej zawarte mogą być trzy certyfikaty: **certyfikat obecności** (umieszczony jest w każdym e-dowodzie; nie wymaga kodu PIN), **certyfikat identyfikacji i uwierzytelnienia** (umieszczony jest w e-dowodzie każdej osoby, która ukończyła 13-ty rok życia; wymaga 4-cyfrowego kodu PIN1) oraz **certyfikat podpisu osobistego** (umieszczony jest w e-dowodzie każdej pełnoletniej osoby, która na wniosku o e-dowód wyraziła zgodę na zamieszczenie tego certyfikatu; wymaga 6-cyfrowego kodu PIN2). W przypadku osób małoletnich, które ukończyły 13 lat zgodę na zamieszczenie certyfikatu podpisu osobistego może wyrazić rodzic, opiekun prawny lub kurator tej osoby. W takiej sytuacji certyfikat stanie się ważny od dnia ukończenia 18 lat, po wcześniejszym aktywowaniu go w urzędzie. W 2020 r. wnioskiem o certyfikat podpisu osobistego zainteresowane były 253 osoby.

Dodatkowo w warstwie elektronicznej dowodu osobistego

dostępna jest przestrzeń, która umożliwia zamieszczenie tzw. kwalifikowanego certyfikatu podpisu osobistego, co odbywa się na podstawie umowy posiadacza dowodu osobistego oraz dostawcy usługi zaufania (więcej informacji na stronie: „edowod.gov.pl”).

E-dowód umożliwia jego posiadaczowi: uwierzytelnianie w usługach online za pomocą profilu osobistego, składanie podpisu osobistego, a także potwierdzanie obecności w określonym miejscu i czasie.

**UWAGA!** Uruchomienie warstwy elektronicznej nie jest obowiązkowe. Polega ono na ustaleniu kodów PIN1 i/lub PIN2, czego można dokonać wyłącznie w urzędzie miasta lub gminy na terenie Rzeczypospolitej Polskiej. Kody PIN możemy ustalić przy odbiorze dowodu osobistego lub w dowolnym czasie w okresie jego ważności. Po ustaleniu swoich kodów (4-cyfrowy PIN1, 6-cyfrowy PIN2) posiadacz dowodu osobistego będzie mógł w każdym czasie dokonać zmiany tych kodów w organie gminy lub samodzielnie przy użyciu dedykowanej aplikacji. W przypadku utraty czy zablokowania kodu PIN1 lub PIN2, posiadacz dowodu osobistego będzie mógł odblokować swoje certyfikaty przy użyciu kodu odblokowującego (PUK). Kopertę z tym kodem otrzymuje każdy obywatel powyżej 13-tego roku życia przy odbiorze dowodu osobistego. W przypadku utraty kodu PUK nie ma możliwości uzyskania kolejnego. Istnieje wówczas możliwość odblokowania certyfikatów w urzędzie gminy/miasta. Aby móc korzystać z warstwy elektronicznej w domu, należy zaopatrzyć się w specjalny czytnik i oprogramowanie do obsługi warstwy elektronicznej dowodu osobistego (**więcej informacji na stronie: „edowod.gov.pl”**).

Wniosek o wydanie dowodu osobistego można złożyć w siedzibie organu dowolnej gminy/miasta na terytorium Rzeczypospolitej Polskiej, niezależnie od tego, gdzie jesteśmy



zameldowani na pobyt stały. Ustawodawca przewidział dwa tryby występowania z wnioskiem o wydanie dowodu osobistego: wnioskujący powinien przyjść do urzędu i złożyć wniosek osobiście albo skorzystać z elektronicznej formy wnioskowania o wydanie dowodu. **Należy pamiętać, iż wniosek składany w postaci elektronicznej winien zostać opatrzony kwalifikowanym podpisem elektronicznym, podpisem osobistym lub podpisem zaufanym, do którego należy załączyć plik zawierający fotografię spełniającą określone wymogi.** Dołączona fotografia powinna być aktualna i wykonana nie wcześniej niż 6 m-cy przed dniem złożenia wniosku. Wydanie dowodu osobistego następuje nie później niż w terminie 30 dni od dnia ubiegania się o jego wydanie.

W celu złożenia wniosku o wydanie dowodu osobistego dla dziecka powyżej 5 roku życia, niezbędne jest stawiennictwo w urzędzie gminy/miasta jednego z rodziców wraz z dzieckiem ubiegającym się o wydanie dowodu osobistego (obecność dziecka poniżej 5 roku życia nie jest wymagana).

Dowód osobisty odbiera się osobiście w miejscu złożenia wniosku o jego wydanie. Należy pamiętać, iż odbiór dowodu osobistego w przypadku wniosku złożonego drogą elektroniczną, następuje w siedzibie organu gminy, do którego został skierowany wniosek.

Odbiór dowodu przez pełnomocnika legitymującego się pełnomocnictwem szczególnym, może nastąpić w ściśle określonych prawem przypadkach (niepełnosprawność, choroba lub inna niedająca się pokonać przeszkoda uniemożliwiająca stawienie się w urzędzie)

Znacznym ułatwieniem dla rodziców wnioskujących o wydanie dowodu osobistego dla dziecka jest fakt, iż obecnie obowiązujące przepisy przewidują możliwość odbioru dowodu osobistego przez rodzica niebędącego wnioskodawcą. Wyjątek stanowi sytuacja, gdy wniosek o wydanie dowodu osobistego dla dziecka złożony zostanie za pośrednictwem Elektronicznej Platformy Usług Administracji Publicznej ePUAP, wówczas do odbioru dokumentu wymagana jest obecność rodzica, który składał wniosek w imieniu dziecka, co podyktowane jest koniecznością ustalenia tożsamości wnioskodawcy.

W przypadku utraty lub uszkodzenia dowodu osobistego należy niezwłocznie osobiście zgłosić ten fakt organowi dowolnej gminy. **Zgłoszenia w formie dokumentu elektronicznego opatrzonego kwalifikowanym podpisem elektronicznym, podpisem osobistym lub podpisem zaufanym można dokonać wyłącznie w organie gminy, który jest wystawcą naszego dokumentu tożsamości.** Natomiast osoby przebywające poza terytorium Rzeczypospolitej Polskiej powinny zgłosić ten fakt w dowolnej placówce konsularnej RP. Należy pamiętać, aby zgłoszenia dokonać na formularzu zgłoszenia utraty lub uszkodzenia dowodu osobistego. W sytuacji, gdy nasz dowód osobisty został uszkodzony, do formularza zgłoszenia utraty lub uszkodzenia dowodu osobistego należy również dołączyć powyższy dokument tożsamości. Dokonując zgłoszenia uszkodzenia elektronicznie, musimy pamiętać, aby dostarczyć dowód osobisty w późniejszym terminie osobiście lub pocztą. Jeżeli dowód osobisty został utracony w wyniku przestępstwa, wówczas należy zgłosić ten fakt policji, która automatycznie unieważni nasz dowód osobisty. W tej sytuacji nie ma potrzeby powiadamiania organu gminy o utracie dokumentu tożsamości. Obywatel ma także możliwość zgłoszenia utraty lub uszkodzenia

dowodu osobistego przez pełnomocnika legitymującego się pełnomocnictwem szczególnym do dokonania tego zgłoszenia. Istnieje również możliwość zgłoszenia utraty lub uszkodzenia własnego dowodu osobistego przy użyciu dedykowanej do tego usługi elektronicznej, udostępnionej przez ministra właściwego do spraw informatyzacji. Do skorzystania z tej formy zgłoszenia wymagany jest profil zaufany (eGO) lub e-dowód, które pozwolą potwierdzić tożsamość osoby zgłaszającej. **Wówczas system automatycznie unieważni dowód bez udziału urzędnika, a więc również w dni wolne od pracy.** W konsekwencji czego system automatycznie wygeneruje i wyśle na skrzynkę ePUAP obywatela zaświadczenie o utracie dowodu. Inaczej wygląda sytuacja w przypadku zgłoszenia utraty lub uszkodzenia dowodu osobistego przy użyciu dedykowanej usługi elektronicznej, składane w imieniu dziecka. Zgłoszenie takie musi zostać zaadresowane do wystawcy dowodu i wymaga rozpatrzenia przez urzędnika w godzinach pracy urzędu. Po pozytywnej weryfikacji urzędnik unieważni dowód osobisty z datą zgłoszenia, a zaświadczenie o utracie lub uszkodzeniu zostanie wystawione tylko na wyraźny wniosek zgłaszającego. W przypadku zgłoszenia uszkodzenia dowodu osobistego dowód należy dostarczyć osobiście lub pocztą do wystawcy dowodu osobistego, do którego zostało skierowane zgłoszenie.

Ustawodawca daje również możliwość zawieszenia i cofnięcia zawieszenia certyfikatów zawartych w warstwie elektronicznej e-dowodów, w przypadku czasowej utraty kontroli nad swoim dowodem osobistym. Można z niej skorzystać, gdy nie możemy odnaleźć swego dowodu, a mamy nadzieję na jego odnalezienie. Obywatel ma możliwość dokonania tego zgłoszenia osobiście w urzędzie lub przy użyciu dedykowanej do tego usługi elektronicznej, dostępnej na stronie gov.pl. Zawieszenie certyfikatów zawsze będzie powodowało zawieszenie ważności dowodu osobistego. Czynności, które zostaną dokonane w okresie zawieszenia dowodu osobistego nie będą miały skutków prawnych. Maksymalny czas zawieszenia certyfikatów zawartych w warstwie elektronicznej dowodu osobistego to 14 dni kalendarzowych, licząc od dnia dokonania zgłoszenia. Jeżeli w tym okresie nie nastąpi cofnięcie zawieszenia tych certyfikatów, zarówno certyfikaty jak i dowód osobisty zostaną automatycznie unieważnione, bez możliwości zmiany tego w systemie.

Więcej informacji na stronie **BIP Gminy Chojnice** oraz na portalu **gov.pl**.

Na rok 2021 przewidywane są zmiany w przepisach dotyczących dowodów osobistych. Celem ich jest dostosowanie przepisów ustawy z dnia 6 sierpnia 2010 r. o dowodach osobistych (t. j. Dz. U. z 2020 r. poz. 332 ze zm.) do rozporządzenia Parlamentu Europejskiego i Rady (UE) 2019/1157 z dnia 20 czerwca 2019 r. w sprawie poprawy zabezpieczeń dowodów osobistych obywateli Unii i dokumentów pobytowych wydawanych obywatelom Unii i członkom ich rodzin korzystających z prawa do swobodnego przemieszczania się. Projekt ustawy przewiduje m. in. uzupełnienie katalogu danych zawartych w warstwie elektronicznej dowodu osobistego o dane biometryczne w postaci **odcisków palców**; dostosowanie wzoru dowodu osobistego do norm międzynarodowych, co wymaga uzupełnienia dotychczasowego dowodu osobistego o podpis posiadacza oraz wprowadzenie dowodu osobistego z 12-miesięcznym lub krótszym terminem ważności, przewidzianego dla osób, od których czasowo nie można pobrać odcisków palców.

# Dezynfekcja, dystans, maseczki

Dezynfekcja, dystans, maseczki – to najprostsze i najskuteczniejsze narzędzia do walki z koronawirusem. Możemy, powinniśmy i zobowiązani jesteśmy je stosować na co dzień, to najprostsze działania prewencyjne. Nie są one wymagającym orężem, lecz mogą nam pozwolić na utrzymanie pandemii pod kontrolą i odejść od działań w ujęciu ogólnokrajowym na rzecz dedykowanych regionalnych. To na nie mamy największy wpływ i od początku pandemii jako samorząd się w nie angażujemy.

Jednym z pierwszych spotkań inicjujących rozpoczęcie działań związanych z zagrożeniem epidemiologicznym na terenie gminy Chojnice był udział w posiedzeniu Powiatowego Zespołu Zarządzania Kryzysowego w Chojnicach w dniu 28 lutego 2020 r., a więc 5 dni przed otrzymaniem dodatnich wyników pierwszego pacjenta, który miał potwierdzone zachorowanie na koronawirusa w Polsce. Jednym z założeń spotkania była wymiana informacji na temat przygotowania poszczególnych samorządów oraz służb w kontekście zachorowań na koronawirusa na świecie. Na spotkaniu poinformowano Pana Starostę, iż UG w Chojnicach już 21 lutego 2020 r. podjął decyzję o zakupie automatycznych bezdotykowych dozowników z płynem do dezynfekcji, które miały być umieszczone przy wejściach do budynku urzędu, jeden przy wejściu od parkingu, drugi na łączniku. Do podobnych działań zachęcono również pozostałe samorządy powiatu chojnickiego i jednostki organizacyjne.

Kolejnym etapem działań było zwołanie 29 lutego 2020 r. Gminnego Zespołu Zarządzania Kryzysowego, podczas którego przekazano informacje i zalecenia otrzymane podczas posiedzenia zespołu powiatowego oraz podjęto wstępne decyzje dotyczące przeciwdziałania sytuacji zagrożenia wirusem SARS CoV-2. Ustalono, że podstawowym zadaniem zespołu jest monitorowanie sytuacji związanej z rozprzestrzenianiem się koronawirusa oraz ścisła współpraca z wszystkimi służbami mundurowymi, wójtami i burmistrzami gmin powiatu chojnickiego oraz koordynacja działań ze Starostwem Powiatowym w Chojnicach oraz Pomorskim Urzędem Wojewódzkim.

6 marca 2020 r. odbyło się kolejne posiedzenie Gminnego Zespołu Zarządzania Kryzysowego połączone z Kolegium Rady Gminy w Chojnicach, podczas którego przekazano informacje dotyczące zagrożeń epidemicznych i epizootycznych na terenie gminy oraz powiatu, jak również poinformowano obecnych radnych o planowanych działaniach mających ograniczyć ryzyko wywołane występującymi chorobami. Poinformowano również o otrzymaniu w dniu 4 marca 2020 r. dodatnich wyników pierwszego pacjenta, który miał potwierdzone zachorowanie na koronawirusa.

Od tego momentu rozpoczęły się zintensyfikowane prace zmierzające do ograniczenia rozprzestrzeniania się wirusa SARS CoV-2 wśród mieszkańców, pracowników służb, wolontariuszy oraz pracowników urzędu. Ich charakter rozciągał się od zaopatrzenia, poprzez informowanie i edukację, aż do świadczenia bezpośredniej pomocy.

Możemy w nich ująć, m.in.:

- zakup środków dezynfekcyjnych dla pracowników oraz osób załatwiających sprawy w urzędzie,
- zapoznanie pracowników z podstawowymi zasadami dotyczącymi przeciwdziałania zakażenia wirusem SARS CoV-2,
- rozpowszechnianie zasad postępowania na wypadek

podejrzenia zarażenia koronawirusem i wskazywanie organów właściwych w tej sprawie,

- utworzenie stanowiska obsługi interesantów na parterze budynku, zamknięcie kasy urzędu i wprowadzenie płatności wyłącznie przelewem bądź internetowych,
- zawieszenie zajęć w świetlicach wiejskich prowadzonych przez Gminny Ośrodek Kultury,
- zakup namiotu pneumatycznego służącego m.in. do triażu osób udających się do szpitala,



• wyznaczenie Komendanta Ochrony Przeciwpożarowej na koordynatora ds. dostarczania żywności osobom przebywającym w kwarantannie,

• ustalenie zasad dostarczania żywności i niezbędnej pomocy oraz sposobów zabezpieczania osób mających z nimi bezpośredni kontakt,

• przekazanie sołtysom informacji nt. kwarantanny oraz przekazaniu takiej informacji do radia, nawiązaniu w tym zakresie współpracy z Sanepidem i Policją,

• prowadzenie kampanii edukacyjno-informacyjnej dla mieszkańców na temat właściwych zachowań związanych z ograniczeniem rozprzestrzeniania się wirusa poprzez stronę internetową oraz poprzez plakaty i informacje przekazywane sołtysom, umieszczanie ich w gablotach informacyjnych na terenach sołectw,

• montaż osłon ochronnych dla pracowników narażonych bezpośrednio na kontakt z interesantami,

• rozpowszechnianie komunikatów Samodzielnej Publicznej Przychodni Wiejskiej Gminy Chojnice w sprawie kontaktów, umawiania wizyt oraz odbioru recept,

• mobilizacja sołtysów i mieszkańców w zakresie pomocy osobom starszym i samotnym oraz zwrócenie szczególnej uwagi na przestrzeganie zasad kwarantanny domowej osób powracających z zagranicy,

• współpraca z Powiatowym Centrum zarządzania Kryzysowego w Chojnicach, Powiatową Stacją Sanitarno-Epidemiologiczną oraz Policją i Strażą Pożarną w zakresie przekazywania informacji o osobach przebywających w kwarantannie,

• prowadzenie działań zmierzających do zidentyfikowania osób po leczeniu w szpitalu wymagających przyznania usług opiekuńczych oraz objęcia tych osób taką opieką.

• przygotowanie paczek żywnościowych z Banku Żywności przez Gminny Ośrodek Pomocy Społecznej dla osób przebywających w kwarantannie pozostawionych bez pomocy, chorych, inwalidów, bądź samotnych,



- zakup i dystrybucję 30 tys. szt. półproduktów do produkcji maseczek i rozdysponowanie ich w sołectwach. Półprodukty zostały rozdysponowane przez druhow z OSP w sołectwach gdzie rozpoczęło się ich wykonywanie. Nie rozróżnialiśmy naszych mieszkańców na dzieci, dorosłych, czy seniorów, jak robiło to większość samorządów. Maskę otrzymał każdy, kto jej potrzebował.



Bliźniaczo na terenie gminy Chojnice zrodziła się kolejna inicjatywa szycia jednorazowych maseczek ochronnych. Inicjatorem tego przedsięwzięcia był Gminny Ośrodek Kultury w Chojnicach. Na apel o wsparcie pacjentów i personelu medycznego Samodzielnej Publicznej Przychodni Wiejskiej Gminy Chojnice, hospicjum domowego TPH oraz chojnickiego szpitala odpowiedziało kilkadziesiąt osób z terenu całej gminy. Placówki kulturalne w gminie odpowiadały za techniczne i organizacyjne zabezpieczenie tego przedsięwzięcia. Ogromną pomoc i zaangażowanie okazali Panie i Panowie Sołtysi. Urząd Gminy w Chojnicach z kolei zabezpieczył w pełni finansowanie całej akcji. Techniczne i materiałowe wsparcie okazały także chojnickie firmy Polipol oraz Relax.



Z Zespołu Szkół nr 1 w Kłobucku pozyskano 120 przyłbic ochronnych. Wówczas był to towar deficytowy. Nieodpowiedzialność osób zatajających kontakt z chorymi, bądź będących w kwarantannie, sprowadzała na osoby, które ze względu na swoją pracę, czy też pełnioną funkcję, realne zagrożenie i mogła doprowadzić do czasowego paraliżu służb, jednostek OSP oraz podmiotów ochrony zdrowia.



Od firmy EDP Renewables Poland pozyskano 20 kartonów płynu dezynfekującego. Środki dezynfekcyjne na bazie alkoholu są jedynymi obecnie znanymi środkami do szybkiej i skutecznej likwidacji szerokiej gamy potencjalnie szkodliwych mikroorganizmów na rękach. Mają szerokie spektrum działania bakterio- i wirusobójczego, przy minimalnym ryzyku wywołania oporności na środki przeciwdrobnoustrojowe. Mogą być stosowane, gdy mamy ograniczony dostęp do mycia rąk, np. podczas podróży, pracy, podczas wyborów. Kolejną formą pomocy dotyczyła przekazania 1000 szt. bawełnianych maseczek wielorazowego użytku.





Ponadto zakupiono 60 kombinezonów ochronnych oraz opryskiwacz spalinowy do dekontaminacji miejsc publicznych. Sprzęt przekazano jednostkom OSP. Zakupiono również automatyczne urządzenie do wykonania dezynfekcji metodą zamgławiania. Pozwoliło to na automatyczną dezynfekcję pomieszczeń budynku urzędu gminy oraz szkół i sprzętu za pomocą suchej mgły, która dociera do trudno dostępnych miejsc, przy użyciu dyfuzora i produktu biobójczego. Aktywność stosowanego preparatu jest bakteriobójcza, wirusobójcza, grzybobójcza, sporobójcza.



W ramach rządowego wsparcia mającego wzmocnić samorządy w walce z rozprzestrzenianiem się epidemii koronawirusa, Gmina Chojnice otrzymała za pośrednictwem Starostwa Powiatowego w Chojnicach termometry do bezdotykowego pomiaru temperatury ciała. Są one wykorzystywane w 17-tu placówkach, zarówno w szkołach, jak i w przedszkolach. Należy podkreślić, że gmina podejmuje szereg działań mających na celu zapewnienie bezpiecznych i higienicznych warunków pracy i nauki w swoich placówkach. Dodatkowe wsparcie ze strony rządu wzmocni tą ochronę i pozwoli jeszcze bardziej minimalizować zagrożenie zakażenia.

Pomorski Urząd Wojewódzki przekazał do naszej dyspozycji płyny dezynfekujące z przeznaczeniem do dezynfekcji rąk i powierzchni. Zostały one przekazane do placówek oświatowych w Gminie Chojnice, przez Gminny Zespół Oświaty.



W związku z dynamiczną sytuacją epidemiczną realizowane są zadania wynikające z Poleceń Wojewody Pomorskiego wydawanych w oparciu o ustawę o szczególnych rozwiązaniach związanych z zapobieganiem, przeciwdziałaniem i zwalczaniem COVID - 19, innych chorób zakaźnych oraz wywołanych nimi sytuacji kryzysowych.

Biorąc pod uwagę dynamiczny wzrost zakażeń oraz wejściem w życie rozporządzenia Rady Ministrów w sprawie ustanowienia określonych ograniczeń, nakazów i zakazów w związku z wystąpieniem stanu epidemii, w celu ochrony zdrowia interesantów oraz pracowników urzędu, w celu zapobiegania propagacji wirusa wprowadzono w budynku Urzędu Gminy w Chojnicach automatyczny system monitorujący stan petentów odwiedzających urząd i ograniczający dostęp dla osób nie stosujących się do aktualnych nakazów w zakresie m. in. zasłaniania ust i nosa.



Opisane czynności, to tylko część zadań realizowanych przez pracowników urzędu, służby i jednostki wspólnie działające na rzecz bezpieczeństwa mieszkańców Gminy Chojnice i osób przebywających na jej terenie, mających na celu skuteczną walkę z pandemią wirusa COVID-19. Nie do przewidzenia jest termin zakończenia tych działań, niemniej, jednym z najistotniejszych czynników w tym zakresie jest nasza wspólna odpowiedzialność i dojrzałość w dostosowaniu się do istniejących zasad, dobrych praktyk i wprowadzanych obostrzeń.




# NIEODPŁATNE PRACE NA CELE SPOŁECZNE

W okresie od 1 stycznia 2020r. do 31 grudnia 2020r. do wykonania nieodpłatnej pracy na rzecz Gminy Chojnice sąd zobowiązał 37 osób, w tym pięć osób otrzymało do wykonania po dwie kary, a jedna osoba – trzy kary.

## LICZBOWY WYKAZ SKAZANYCH, NA KTÓRYCH WYROKIEM SĄDOWYM NAŁOŻONO KARĘ WYKONANIA NIEODPŁATNEJ, KONTROLOWANEJ PRACY NA CELE SPOŁECZNE NA RZECZ GMINY CHOJNICE

od 1 stycznia 2020 r. do 31 grudnia 2020 r.

Lp.	Sołectwo	Liczba skazanych	Lp.	Sołectwo	Liczba skazanych
1.	Angowice	2, w tym jednej osobie zasądzono dwie kary	12.	Nowy Dwór - Coldanki	3, w tym dwóm osobom zasądzono dwie kary
2.	Charzykowy	2, w tym jednej osobie zasądzono dwie kary	13.	Ogorzeliny	5
3.	Ciechocin	1	14.	Pawłowo	1
4.	Doręgowice	2, w tym jednej osobie zasądzono dwie kary	15.	Pawłówko - Lipienice	2
5.	Gockowice - Objezierze	1	16.	Powalki	1
6.	Granowo	2, w tym jednej osobie zasądzono trzy kary	17.	Sławęcín	1
7.	Kruszka	1	18.	Swornegacie	2
8.	Lichnowy	4	19.	Topole	3
9.	Lotyń	1 osoba, której zasądzono dwie kary	<b>Razem</b> <b>37</b>		
10.	Nowa Cerkiew	1			
11.	Nowe Ostrowite	2			



Skazani nieodpłatnie, kontrolowane prace na cele społeczne wykonywali pod nadzorem sołtysów oraz jednostek organizacyjnych gminy.

# ROBOTY PUBLICZNE, PRACE SPOŁECZNIE UŻYTECZNE

Wzorem lat ubiegłych Gmina Chojnice w porozumieniu z Powiatowym Urzędem Pracy w Chojnicach aktywizuje osoby bezrobotne z terenu gminy Chojnice w ramach ww. instrumentów rynku pracy. Każda osoba gotowa podjąć zatrudnienie może skorzystać z szerokiego spektrum usług i instrumentów rynku pracy przewidzianych dla osób, które zarejestrują się w urzędzie pracy, jako osoby bezrobotne.

Rok 2020 przyniósł nam szereg zmian i obostrzeń spowodowanych pandemią Covid-19 w Polsce i na świecie. W połowie kwietnia br. weszło w życie m.in. nowe rozporządzenie w sprawie rejestracji bezrobotnych i poszukujących pracy, będące nie tylko zbiorem szeregu ułatwień dla zainteresowanych, ale również przewidziano tu szczególnie sposób postępowania przy „rejestracji”, jako bezrobotny, albo poszukujący pracy w trakcie pandemii koronawirusa.

Zgodnie z przyjętym rozwiązaniem zamiast osobistej wizyty ubiegającego się o zarejestrowanie w urzędzie pracy – to pracownik urzędu pracy dzwoni do zainteresowanego w celu potwierdzenia chęci ubiegania się o rejestrację, a także wyjaśnia ewentualne wątpliwości dot. sposobu wypełnienia formularza elektronicznego, czy też załączonych dokumentów. Za dzień dokonania rejestracji przepisy rozporządzenia uznają dzień przeprowadzenia rozmowy telefonicznej. Rejestracja natomiast odbywać się będzie na podstawie:

- danych zawartych w przedłożonym formularzu,
- dokumentów załączonych do formularza,
- danych zawartych w dostępnych rejestrach,

➤ informacji przekazanych w rozmowie telefonicznej z pracownikiem PUP przez osobę ubiegającą się o zarejestrowanie jako bezrobotny lub poszukujący pracy.

W 2020 roku w ramach robót publicznych zatrudnialiśmy łącznie - 13 osób (w tym 11 osób na stanowisku robotnik gospodarczy i 2 osoby na stanowisku pomocy administracyjnej). Z kolei w ramach prac społecznie użytecznych zatrudnionych zostało łącznie - 14 osób. Dla przypomnienia prace społecznie użyteczne to forma wsparcia skierowana do osób bezrobotnych bez prawa do zasiłku jednocześnie korzystających ze świadczeń pomocy społecznej albo uczestniczących w kontrakcie socjalnym, indywidualnym programie usamodzielnienia, lokalnym programie pomocy społecznej lub w indywidualnym programie zatrudnienia socjalnego. Prace te odbywają się bez nawiązania stosunku pracy ani umowy o pracę. Wykonywane są na mocy porozumienia zawartego między starostą a gminą, na rzecz której prace te będą wykonywane w wymiarze nie wyższym niż 10 godzin tygodniowo (40 godzin w miesiącu).

Tradycyjnie warto w tym miejscu podkreślić, że Gmina Chojnice poza współpracą z Powiatowym Urzędem Pracy w Chojnicach niezmiennie od lat może liczyć na zaangażowanie i wsparcie ze strony Sołtysów, pracowników GOPS w Chojnicach oraz GZGK Sp. z o.o. w Chojnicach, którzy sprawują pieczę nad osobami korzystającymi z ww. form aktywizacji zawodowej, za co oczywiście im z tego miejsca bardzo dziękujemy i liczymy na dalszą, efektywną współpracę w latach następnych.

## Inicjatywa lokalna. Aktywni mieszkańcy na rzecz rozwoju

Od kilku lat na terenie gminy Chojnice z powodzeniem realizujemy inicjatywę lokalną, która urzeczywistnia zasadę współpracy pomiędzy urzędem a mieszkańcami. Warto zauważyć, że przynosi ona wymierne korzyści. W minionym roku zrealizowaliśmy 10 zadań. Dwa z nich miały charakter ekologiczny i dotyczyły miejscowości Charzykowy. Kolejne dotyczyły rozbudowy infrastruktury, warsztatów dla mieszkańców, czy budowy wiat rekreacyjnych. W 2020 r wsparcie dla lokalnych pomysłów opiewało na kwotę 80 000 zł. Pełne zestawienie prezentujemy poniżej:

Lp.	Miejsce realizacji zadania	Nazwa zadania	Wartość całkowita zadania	Przyznane dofinansowania
1.	Ciechocin	Parking przy kościele w Ciehocinie - etap II	24 235,80	13 000,00 zł
2.	Silno	Silno - siła współdziałania	25 413,90	14 000,00 zł
3.	Doręgowice	Warsztaty kulinarne w świetlicy wiejskiej połączone z doposażeniem kuchni świetlicy w Doręgowicach	6 800,00	5 000,00 zł
4.	Kłodawa	Nasze wspólne dożynki - kultywujemy tradycję	18 184,00	7 400,00 zł
5.	Ostrowite	Budowa drewnianej wiaty integracyjnej	21 800,00	8 000,00 zł
6.	Powałki	Odbudowa placu zabaw dla dzieci - kontynuacja	19 941,00	7 500,00 zł
7.	Krojanty	Miejsce odpoczynku i poprawa infrastruktury w Krojantach	12 882,00	7 000,00 zł
8.	Charzykowy	Ptasi zegar i budki lęgowe dla ptaków	8 020,49	5 300,00 zł
9.	Charzykowy	Tablice edukacyjne	6 845,00	4 800,00 zł
10.	Sławęcín	Budowa zadaszanej wiaty integracyjnej	12 805,99	8 000,00 zł

Rok 2020 był bardzo trudny pod względem realizacji przedsięwzięć społecznych. Epidemia koronawirusa, nie sprzyjała wspólnym działaniom i była poważną przeszkodą w realizacji poszczególnych zadań. Mimo wszystko zaplanowane zadania udało się zrealizować, czasami konieczne były modyfikacje i przesunięcia wyznaczonych terminów, ale ostatecznie wszystkie skończyły się sukcesem.

Przypominamy, że zgodnie z uchwałą Rady Gminy w Chojnicach wnioski na realizację inicjatywy lokalnej składamy do Urzędu Gminy w Chojnicach do dnia 31 marca. Pomocne formularze znajdują się na naszych stronach internetowych.

### Wnioski muszą dotyczyć minimum jednego z następujących obszarów:

- działalności wspomagającej rozwój wspólnot i społeczności lokalnych, obejmującej w szczególności budowę, rozbudowę lub remonty dróg, kanalizacji, sieci wodociągowej stanowiących własność jednostek samorządu terytorialnego, a także budynków oraz obiektów małej architektury,
- działalności charytatywnej,
- podtrzymywania i upowszechniania tradycji narodowej,

pielęgnowania polskości oraz rozwoju świadomości narodowej, obywatelskiej i kulturowej,

- działalności na rzecz mniejszości narodowych i etnicznych oraz języka regionalnego,
- kultury, sztuki, ochrony dóbr kultury i dziedzictwa narodowego,
- promocji i organizacji wolontariatu,
- nauki, szkolnictwa wyższego, edukacji, oświaty i wychowania,
- wspierania i upowszechniania kultury fizycznej,
- turystyki i krajoznawstwa,
- ochrony przyrody, w tym zieleni w miastach i wsiach, ekologii i ochrony zwierząt oraz ochrony dziedzictwa przyrodniczego,
- porządku i bezpieczeństwa publicznego,
- rewitalizacji.

### Wniosek o realizację inicjatywy lokalnej mogą złożyć

- mieszkańcy bezpośrednio lub
- mieszkańcy za pośrednictwem organizacji pozarządowych lub podmiotów wymienionych w art. 3 ust. 3 ustawy o działalności pożytku publicznego i o wolontariacie.



## INICJATYWA LOKALNA



Charzykowy



Krojanty



Charzykowy



Ciechocin



Doręgowice



Kłodawa



Powłki



Silno



Ostrowite



Sławęcino



# Wybory Prezydenta Rzeczypospolitej Polskiej 2020 r.

## Frekwencja wyborcza w Gminie Chojnice.

W 2020 r. wybieraliśmy na 5-letnią kadencję Prezydenta Rzeczypospolitej Polskiej. Frekwencja wyborcza w I turze wynosiła 61,28%, a w II turze 67,57%. Dużo wyborców głosowało na podstawie zaświadczeń o prawie do głosowania. W I turze - 360 wyborców, a w II turze 1086 wyborców. Głosowanie korespondencyjne - I tura - 46 osób zgłosiło zamiar głosowania korespondencyjnego, a w II turze 48 osób.

### Frekwencja wyborcza wg obwodów głosowania

Nr Obw.	Siedziba Obwodowej Komisji	Frekwencja % I tura 28.06.2020 r.	Frekwencja % II tura 12.07.2020 r.	L. osób głosujących na podstawie zaświadczenia o prawie do głosowania (II tura)
1	Wiejski Dom Kultury w Swornegaciach	67,63	78,22	666
2	Szkoła Podstawowa w Charzykowach	69,39	76,16	286
3	Świetlica Wiejska w Chojniczkach	73,66	78,7	14
4	Świetlica Wiejska w Kłodawie	66,41	71,83	13
5	Świetlica Wiejska w Krojantach	62,55	68,08	48
6	Szkoła Podstawowa w Nowej Cerkwi	56,55	62,04	1
7	Szkoła Podstawowa w Pawłowie	62,66	67,82	16
8	Wiejski Dom Kultury w Silnie	59,76	64,84	23
9	Szkoła Podstawowa w Ostrowitem	50,93	56,06	4
10	Szkoła Podstawowa w Lichnowach	56,06	59,29	6
11	Szkoła Podstawowa w Sławęcinie	55,77	63,24	2
12	Szkoła Podstawowa w Ogorzelinach	55,17	61,53	2
13	Świetlica Wiejska w Nowym Dworze	50,08	50,73	2
14	Szkoła Podstawowa w Niezychowicach	56,37	61,68	3
	<b>Ogółem</b>	<b>61,28</b>	<b>67,57</b>	<b>1086</b>





## Komunikacja autobusowa w dobie pandemii koronawirusa

Pandemia koronawirusa wpływała i nadal wpływa na wiele aspektów naszego życia społecznego i gospodarczego. Podobnie było w przypadku przewozów osób liniami obsługiwanyymi przez Miejski Zakład Komunikacji Sp. z o.o. w Chojnicach. Nasz współpraca od wielu lat opiera się na podpisanym porozumieniu międzygminnym z miastem Chojnice. Oceniamy, że na bazie tego porozumienia udaje się nam zaspokoić podstawowe potrzeby mieszkańców w zakresie przemieszczania się na terenie gminy Chojnice, dotarcia do szkoły, pracy czy lekarza.

Ten rok był zdecydowanie inny i bardzo trudno zarówno dla nas jak i dla pasażerów. Liczne ograniczenia związane z obostrzeniami sanitarnymi i zawieszenie zajęć stacjonarnych w szkołach negatywnie odbił się na realizacji naszego kontraktu. Jak informuje MZK wpływy z biletów spadły z planowanych 580 tys. do 330 tys. tj. o ponad 43%. Spadła także znacząco liczba przejechanych wozokilometrów. Wszystko to negatywnie wpływa na kondycję spółki.

Gmina Chojnice, podejmowała na bieżąco działania mające na celu dostosowanie rozkładu jazdy do potrzeb

mieszkańców. Rozpatrywaliśmy wnioski dotyczące zwiększenia liczby kursów, lub zmiany godzin odjazdów. Zazwyczaj rozwiązania te testowaliśmy przez okres 2 tygodni. Jeśli spotykały się z dobrym przyjęciem większej liczby pasażerów – wdrażaliśmy rozwiązanie na stałe.

Warto tu wspomnieć o kosztach obsługi w tym zakresie. W roku 2020 przyjęto, że na ten cel z budżetu gminy Chojnice wydatkowane będzie ponad 1.7 mln zł. Kolejny rok to już 1.8 mln zł. Tak jak każdego roku ilość zamawianych wozokilometrów uzależniona jest od liczby dzieci, które jesteśmy zobowiązani dowozić do szkół oraz ogólnej frekwencji na poszczególnych liniach. Zawsze jest to swego rodzaju kompromis pomiędzy zapotrzebowaniem a możliwościami budżetu. Jak pokazuje nasze doświadczenie z lat ubiegłych udaje się skutecznie realizować zadania w tym zakresie z pełną akceptacją społeczną.

Licząc na kolejny rok dobrej współpracy z miastem Chojnice i z operatorem, którym jest MZK - musimy mieć nadzieję, że już wkrótce epidemia ustąpi i będzie można wrócić do tradycyjnego sposobu realizacji naszego porozumienia międzygminnego.



fol. Mateusz Ginter



# Pszczoły a nasze drogi gminne

Pszczoły zawsze były ważną i nieodłączną częścią ekosystemu. Czy przyroda mogłaby bez nich funkcjonować skoro ponad 80% roślin jest uzależniona od zapylania przez owady? Jeżeli pszczoły wyginą to taka wyrwa w łańcuchu pokarmowym będzie miała ogromne konsekwencje dla całej przyrody, a także człowieka. Właściwe zapylenie roślin przez pszczoły to jedyny sposób na zachowanie bioróżnorodności, tak bardzo ważnej dla prawidłowego funkcjonowania ekosystemu. Znaczenie tego jest coraz większe ze względu na postępującą degradację środowiska, ginie coraz więcej gatunków roślin i zwierząt, a to właśnie pszczoły zapylają rośliny utrzymując tę równowagę.

Według Organizacji ds. Wyżywienia i Rolnictwa ONZ (w skrócie: FAO) 100 gatunków roślin uprawnych zapewnia około 90% żywności na całym świecie. Jednocześnie aż 75 z nich wymaga zapylania przez pszczoły. Owadom tym zawdzięczamy aż 4 000 odmian warzyw.

Pszczoła miodna (*Apis mellifera*) żyje przeciętnie 36-40 dni. Dotyczy to pszczół wygryzających się wiosną i latem, natomiast pszczoły, które wygryzły się (przyszły na świat) jesienią mogą żyć 3-9 miesięcy. Królowa czyli pszczela matka żyje 5 lat i więcej, a trutnie (samce) około 3 miesięcy (za Wikipedią). Pszczoły, kiedy osiągną 21 dni swego życia rozpoczynają zbierać nektar z miododajnych roślin. Jedna pszczoła produkuje w ciągu swego krótkiego życia od 1 – 3 gramów miodu. Wyprodukowanie 1 kg miodu to dorobek całego życia ok. 350-400 pszczół. Statystycznie od jednej rodziny pszczelej pszczelarz odbiera 15-20 kg miodu. Przyjmuje się, że 1 kg pszczół to około 10 tysięcy osobników, czyli średnio 1 pszczoła waży około 0,1 grama. Natomiast jedna płaska łyżeczka miodu to 12 gramów czyli owoc pracy całego życia 4-12 pszczół.

Niestety, śmiertelna mieszanka, w skład której wchodzi toksyczne pestycydy, pasożyty pszczół i zmiana klimatu sprawia, że zapylacze (w tym nasze pszczoły Maje i Gucie) na całym świecie są w kryzysie.

Coraz większym problemem dla pszczół, ich hodowców, a tym samym dla życia ludzi jest ubytek bazy pożytkowej (pokarmowej) zwanej inaczej pastwiskiem pszczelim. Pastwisko to zbiorowisko roślinne, naturalne i antropogeniczne znajdujące się w zasięgu lotu pszczół. Promień efektywnego (opłacanego) lotu pszczół jest określany na 1,5-2 km wokół pasieki.

W naszym krajobrazie rolniczym, niestety coraz mniej starych sadów, oczek wodnych, zakrzaczeń czy zadrzewień. Coraz mniej oaz zieleni, coraz mniej miedz i poboczy dróg, które permanentnie są podorywane czy też zaorywane. To właśnie te miejsca są miejscem życia i bytowania dla wielu pożytecznych roślin i zwierząt. To właśnie tam rośnie wiele miododajnych roślin, chętnie odwiedzanych przez pszczoły i to głównie w okresie, kiedy większość roślin uprawnych czy też drzew miododajnych jest już po okresie kwitnienia. Już w sierpniu większość hodowców musi dokarmiać swoje owady ze względu na brak dostatecznej bazy pokarmowej w terenie. Stąd coraz więcej pszczelarzy zakłada łąki kwiatowe z przewagą roślin miododajnych lub uprawia na polach rośliny miododajne kwitnące jesienią (np. gorczyca biała, facelia błękitna) z myślą o przedłużeniu okresu oblotów pszczół, z myślą o utworzeniu



Zdjęcie wykonałem 20 lipca ub. roku przy drodze gminnej Silno-Ciechocin. Niestety takie widoki stają się już coraz większą rzadkością.

naturalnej bazy pokarmowej dla tych pracowitych owadów także jesienią.

A co z bazą pożytkową na terenach będących własnością komunalną Gminy Chojnice? Czy są to tereny przyjazne, zapraszające te pożyteczne owady na swój teren? Na terenie naszej gminy, w zasobach komunalnych znajduje się kilkanaście parków wiejskich ze starymi drzewami często ponad stuletnimi, tereny boisk piłkarskich, które to coraz częściej przyjmują rolę łąk, tereny zielone, rekreacyjne w obrębie miejscowości oraz kilkaset kilometrów dróg gminnych.

Niestety, większość naszych dróg szczególnie tych o nawierzchni gruntowej ma szerokość od 3 do 5 m, co gwarantuje swobodny przejazd dla jednego pojazdu (auto, ciągnik). Większość naszych dróg ma geodezyjnie, usankcjonowaną na mapach geodezyjno-kartograficznych szerokość dochodzącą nawet do 12 metrów. Widać to często po układzie starych, niestety już nielicznych drzew rosnących często 1,5-2 m poza funkcjonującym, wąskim pasem drogowym. To właśnie te stare piękne lipy, klony, dęby, buki czy wierzby jako żywe punkty graniczne pokazują właściwą szerokość pasa drogi gminnej.



I to właśnie te żywe punkty graniczne, te piękne drzewa przez ostatnie dziesięciolecie (wiek wielu drzew sięga 80-100 lat) bez naszej wiedzy „opuściło” nasze gminne pasy drogowe (pas drogowy: droga plus pobocza) i w sobie wiadomy sposób „przemieściło się” na sąsiednie pola uprawne naszych rolników. Jakby nie znaly art. 277 Kodeksu Karnego, który brzmi następująco: *kto znaki graniczne niszczy, uszkadza, usuwa, przesuwa lub czyni niewidocznymi albo fałszywie wystawia, podlega grzywnie, karze ograniczenia wolności albo pozbawienia wolności do lat 2.*

Z myślą o jakości naszych dróg (miejsca na odwodnienia), z myślą o naszych pszczołach zapylających i produkujących miód i inne prozdrowotne produkty, z myślą o podniesieniu bioróżnorodności naszego krajobrazu rolniczego uwzględniającego potrzeby pokarmowe owadów zamierzamy w najbliższym czasie dokonać nasadzeń setek drzew, szczególnie miododajnych nie tylko na terenie naszych parków wiejskich zniszczonych przed ponad 3 latai przez straszliwą nawałnicę, ale przede wszystkim poprzez wprowadzenie licznych nasadzeń w odtwarzanych geodezyjnie naszych drogach. Poprosimy nasze pojedyncze, wiekowe, rosnące drzewa, aby łaskawie „powróciły” na swoje miejsce, czyli na tereny gminnych pasów drogowych. Zapewne geodeci im w tym pomogą.

Dokonując analizy geodezyjno-kartograficznej naszych gminnych dróg podjąłem decyzję, że wszystkie działki drogowe o szerokości 7 m plus będą miały wznawiane granice celem przywrócenia właściwej ich szerokości w terenie. Szerokość drogi 7 m plus umożliwia wprowadzenie zadrzewień przydrożnych przynajmniej z jednej strony drogi, a przy szerokości już 10 m wprowadzimy zadrzewienia dwustronne. Wcześniej dokonano rozgraniczenia drogi gminnej na 4-kilometrowym odcinku Sławęcina (Lisia Góra) – Nowy Dwór, gdzie szeroki na 12 metrów pas naszej drogi całkowicie był pozbawiony zadrzewień przydrożnych, a droga miała tylko 5 m szerokości w terenie. W ubiegłym roku Gmina wspólnie z Sołectwem obsadziła tę

drogę miododajnymi drzewami, tj. lipami i klonami.

W tym roku po wznowieniu geodezyjnym i przywróceniu drodze gminnej właściwej szerokości pomiędzy Silnem a Ciechocinem (ok. 3 km) już wczesną wiosną wprowadzimy 2-stronne nasadzenia drzew miododajnych (np. lipa, klon, jesion, jarząb, robinia, głóg) na całej długości. Rosnące drzewa „poza pasem drogowym” (żywe punkty graniczne) i analiza dokumentacji geodezyjnej pokazuje, że szerokość tej drogi waha się w granicach od 8 do 12 metrów szerokości.

Geodezyjne przywracanie właściwych granic naszym drogom poprzez wstawianie bardzo widocznych słupków granicznych z napisem „pas drogowy” pozwoli nie tylko poprawić ich jakość, przejezdność ale przede wszystkim umożliwi nam poprzez nasadzenie setek miododajnych drzew poprawić bazę pokarmową dla owadów zapylających. Poza tym, szerokie pobocza staną się na nowo życiowym siedliskiem dla wielu pożytecznych roślin, w tym miododajnych oraz miejscem pojawienia się ziół. A te rośliny z kolei zaproszą do siebie wiele pożytecznych owadów.

Reasumując, mam nadzieję, a raczej pewność, że poprzez ten program przywrócenia kilkunastu hektarom terenów ich ekologicznych i przyrodniczych funkcji poprzez zadrzewienie i pozostawienie naturalnej sukcesji, wzbogacimy nie tylko nasz coraz uboższy krajobraz rolniczy, ale przede wszystkim z myślą o naszych pracowitych pszczołach, odtworzymy im nowe tereny pożytkowe. Na przykład przywrócenie przyoranej drogi o szerokości 12 m do szerokości 5 m na długości 3 km to „odzyskanie” terenu o powierzchni 2,1 ha. Z myślą o nas, o naszej ludzkiej egzystencji, zaprosimy pracowite pszczołki do naszych naturalnych, ich żywiących stołówek.

Albert Einstein zwykł mawiać, że gdy zginie ostatnia pszczoła, człowiekowi pozostaną 4 lata życia. Aby to nie były prorocze słowa jednego z najwybitniejszych naukowców i myślicieli w historii ludzkości.



## Kazimierz Halizak. Profesjonalista w każdym calu.



Urodził się 23 czerwca 1932 r. w ubogiej podkarpackiej wsi Nienadowa w powiecie przemyskim. Był trzecim dzieckiem z ośmiorga rodzeństwa. Przez wiele lat zajmował kierownicze stanowiska w firmach związanych z drogownictwem

w regionie. Niekwestionowany autorytet i profesjonalista w każdym calu – tak krótko można scharakteryzować pana Kazimierza. Współpracę z Gminą Chojnice rozpoczął już jako emeryt. Pełnił funkcję pełnomocnika Wójta gminy Chojnice ds. infrastruktury rowerowej oraz inspektora nadzoru przy budowie ścieżek w latach 2012 -2020. Dzięki jego wsparciu udało się doprowadzić do finału bardzo wiele inwestycji polegających na budowie ścieżek rowerowych. Były to ścieżki Kaszubskiej Marszruty, oraz trasy rowerowe na odcinku Lichnowy – Sławęcín, Ogorzelińny do granicy z miastem Chojnice, Niezychowice – Kamionka, Pawłowo – Silno, w m. Lichnowy odc. od ul. Pawłowskiej do ul. Parkowej oraz odc. wzdłuż ul. Ogorzelińskiej. Ostatnimi zadaniami jakie nadzorował były wydłużenie promenady w Charzykowach oraz odcinek w Ciechocinie wraz z zagospodarowaniem terenu. Należy dodać, że Pan Kazimierz z pasją współpracował przy realizacji inwestycji w regionie. Pełnił funkcje inspektora nadzoru przy budowie wielu kilometrów dróg krajowych i wojewódzkich, powiatowych i gminnych. Pierwsze rondo w Chojnicach, parking przy pierwszym sklepie wielkopowierzchniowym, czy przebudowa otoczenia bazyliki chojnickiej - to też inwestycje, w których realizację był zaangażowany.

Pracował niemal do ostatnich dni życia, jednak 16 października 2020 r. nagła śmierć, w wieku 88 lat zakończyła Jego aktywność zawodową. Jak podaje syn Kazimierza – Krzysztof: - Podsumowanie 68-letniego dorobku zawodowego ojca przywodzi na myśl sparafrazowane powiedzenie, że Kazimierz zastał chojnickie drogi gruntowe, a zostawił asfaltowe. Do ostatnich dni życia oddany swej pasji – drogownictwu, był dobrym i cenionym fachowcem. Przede wszystkim jednak zapamiętamy, że był życzliwym, pomocnym i dobrym człowiekiem.

Lucyna Zawiszewska. Sekretarz Gminy Chojnice

## SETNE URODZINY MIESZKANKI GMINY CHOJNICE

W czerwcu 2020 roku 100 urodziny obchodziła Pani Teresa Gubernat z Nowego Dworu, która jest najstarszą mieszkanką Gminy Chojnice. Zaczęły Jubilatce życzenia składali: Wójt Gminy Chojnice wraz z sołtys Sołectwa Nowy Dwór – Coidanki oraz przedstawiciele szkoły podstawowej w Ogorzelinach.

Jubilatka – 100 latka urodziła się 15 czerwca 1920 roku we wsi Gliśno Wielkie w gminie Lipnica. Jako dziecko przeprowadziła się do Coidanek. Obecnie mieszka w Nowym Dworze. Dwukrotnie wychodziła za mąż. Doczekała się dwójki dzieci, czworga wnucząt i dwojga prawnucząt. W uroczystości wzięła udział najbliższa rodzina.

Szanownej Jubilatce życzymy jeszcze raz wszelkiej życiowej pomyślności, każda chwila niech będzie źródłem szczęścia i upływa w spokoju, a przede wszystkim w zdrowiu.





## 50 LAT RAZEM CZYLI ZŁOTE GODY



W 2020 roku Prezydent Rzeczypospolitej Polskiej również uhonorował mieszkańców Gminy Chojnice medalami „Za długoletnie pożycie małżeńskie”. W imieniu Prezydenta RP medale Jubilatów wręczył Wójt Gminy Chojnice Zbigniew Szczepański w obecności pracowników Urzędu Stanu Cywilnego w Chojnicach i Urzędu Gminy w Chojnicach.

W dniu 5 marca 2020 r. w Urzędzie Gminy w Chojnicach medale otrzymali dostojni jubilaci Państwo Zofia i Zenon Szałańscy ze Sławęcina. Jubilaci urodzili i wychowali się w jednej wsi – Sławęcinie, gdzie się poznali. Pan Zenon znał się ze starszym bratem Pani Zosi. Związek małżeński zawarli w czerwcu 1969 r. w Urzędzie Stanu Cywilnego w Chojnicach. Małżonkowie przez 40 lat wspólnie pracowali na gospodarstwie przekazanym przez rodziców Pana Zenona. Wychowali czworo dzieci: dwie córki i dwóch synów. Doczekali się pięciorga wnucząt: czterech wnuczek i jednego wnuka. Mieszkają z najmłodszym synem w Sławęcinie.

W wolnym czasie Państwo Szałańscy chodzą z psem na spacer, pomagają w wychowaniu wnucząt, a także bardzo lubią jeździć na wycieczki do lasu. Pan Zenon interesuje się sportem, przez wiele lat prowadził klub LZS Sławęcina. Jego żona chętnie rozwiązuje krzyżówki, gra w gry planszowe i zajmuje się ogrodem kwiatowym.



Natomiast w dniu 24 września 2020 r. w Urzędzie Gminy w Chojnicach odbyła się uroczystość wręczenia medali Państwu Leokadii i Edwardowi Narloch.



Jubilaci poznali się na wiejskiej zabawie w Ogorzelinach w 1964 roku. Pięć lat później zawarli ślub cywilny w Urzędzie Stanu Cywilnego w Chojnicach. Jubilaci wychowali troję dzieci: Adama, Sebastiana i Hannę. Doczekali się pięciorga wnucząt. Pan Edward pracował w Bydgoskim Przedsiębiorstwie Budowlanym na stanowisku majstra, a Pani Leokadia w sklepie spożywczym w Ogorzelinach jako kierownik sklepu. Oboje są na emeryturze i odpoczywają, ciesząc się dobrym zdrowiem.

Każda z par świętujących Złote Gody ma swoją wyjątkową i niepowtarzalną historię, ale wszystkich Jubilatów łączy miłość, tolerancja, wzajemny szacunek, bowiem to one stanowią podstawy trwałości każdego małżeństwa. Wójt Gminy Chojnice Zbigniew Szczepański życzył Jubilatów wielu lat wspólnego, szczęśliwego życia, zdrowia oraz pociechy z dzieci i wnuków. Tradycją stało się, że władze Gminy wręczyły im również drobne upominki oraz kwiaty. Uroczystość zakończyło symboliczne wzniesienie toastu, wspomnienia Jubilatów oraz pamiątkowe fotografie.

Jeszcze raz zacnym Jubilatów życzymy kolejnych wspólnie przeżytych lat, w czasie których będą mogli cieszyć się sobą nawzajem.



## ZASŁUŻENI OBYWATELE GMINY CHOJNICE



W uznaniu zasług za wieloletnią działalność realizowaną na rzecz Gminy Chojnice oraz jej mieszkańców, w dniu 20 maja 2020 r. Rada Gminy w Chojnicach, na wniosek Wójta, nadała tytuły „Zasłużony Obywatel Gminy Chojnice”:

1. Pośmiertnie Panu **Tadeuszowi Stelmaszykowi** - radny Rady Gminy w Chojnicach przez 24 lata, w latach 2006-2010 Przewodniczącą Rady Gminy,
2. Panu **Tadeuszowi Leszczyńskiemu** - radny Rady Gminy w Chojnicach przez 20 lat, w latach 2010-2014 Przewodniczącą Rady Gminy, Sołtys sołectwa Nowe Ostrowite w latach 1987-2019.
3. Panu **Franciszce Borzychowi** - radny Rady Gminy w Chojnicach przez 24 lata, w latach 2014-2018 Wiceprzewodniczącą Rady Gminy.

4. Panu **Ignacemu Guenther** - działacz opozycji antykomunistycznej, w 1989 r. wybrany na posła na Sejm X kadencji, w latach 1998-2002 radny Rady Powiatu Chojnickiego, w latach 1984-1999 sołtys sołectwa Nowy Dwór- Coddanki.

Wszyscy utytułowani przez całe swoje życie zaangażowani byli w sprawy społeczne. Nieustannie służyli mieszkańcom gminy Chojnice poprzez pełnienie wielu odpowiedzialnych funkcji, tych zawodowych, jak i społecznych. Swoją postawą, swoim całym życiem zasłużyli na nadanie tytułu „Zasłużony Obywatel Gminy Chojnice”.

Ze względu na pandemię, uroczystość wręczenia aktów nastąpiła na sesji 25 września 2020 r. oraz 30 grudnia 2020 r. Nadanie tych tytułów zbiegło się z trzydziestolecie samorządu terytorialnego.

Po raz pierwszy tytuł Honorowego Obywatela Gminy Chojnice otrzymała Pani Kazimiera Szark w roku 2013. Natomiast osobą uhonorowaną tytułem „Zasłużony Obywatel Gminy Chojnice” był w 2015 r. Ksiądz Kanonik Kazimierz Matyja.





# Trzydziestolecie samorządu w pigułce

Z okazji trzydziestolecia odrodzonych po 1989 r. samorządów terytorialnych w Urzędzie Gminy zaplanowano wydanie okolicznościowego wydawnictwa i samorządową galę 28 maja 2020 r. Publikacja powstała, a uroczystości z powodu pandemii nie doszły do skutku. Z wydawnictwem nie obeszło się bez tarapatów, bo mimo rozpoczęcia prac na początku roku finał nastąpił dopiero w grudniu.

Całość pod redakcją wyżej podpisanej, ze znaczącym udziałem Krzysztofa Syngierskiego z GOK (część sportowo-rekreacyjna), ze zdjęciami świetnych chojnickich fotografów – Olka Knittera i Daniela Frymarka, poskładana przez Bartosza Ostrowskiego, została wydana przez oficynę Bernardinum. Pracom zespołu redakcyjnego patronowali Justyna Rząska, dyrektorka GOK i Piotr Stanke, Zastępca Wójta Gminy Chojnice, którzy mobilizowali do szybszego działania i pomagali, jak tylko mogli.

W efekcie czytelnicy otrzymali albumowe dzieje gminy Chojnice „w pigułce” – w czasie ostatnich 30 lat. Jest tu i wywiad z wójtem Zbigniewem Szczepańskim, są wykazy radnych i sołtysów, są sylwetki zasłużonych i honorowych obywateli gminy Chojnice, a także wykaz wydziałów urzędu i ich dyrektorów, jak również dyrektorów szkół. Wertujący album mieszkańcy mają szansę odnaleźć i siebie na zdjęciach. Wiele z nich to skany archiwalnych fotografii z dawnych kronik, w tym pieczołowicie redagowanych przez Stanisława Nosińskiego.

Wydawnictwo nie jest historyczną monografią gminy Chojnice, a jedynie wrywkowym przybliżeniem tego czasu, w którym samorząd wiejski otrzymał wielką szansę rozwoju i świetnie ją wykorzystał. W albumie przypomniano najważniejsze fakty i wydarzenia, wspomniano ludzi i problemy, z którymi musiał zmierzyć się odnowiony samorząd. To coś w rodzaju kartek z kalendarza, na których odnotowano nie tylko sprawy wielkiej wagi, ale i błahe, bo w pewien sposób istotne czy ciekawe.

Czy jeszcze pamiętamy, że w 1990 r. mieliśmy do czynienia z rewolucją, bo reforma samorządowa na mocy ustawy z 8 marca 1990 r. była novum i wszyscy ci, którzy ją wdrażali, musieli nauczyć się nowych reguł funkcjonowania? 27 maja 1990 r. odbyły się pierwsze wolne wybory, w których mieszkańcy mogli wybrać swoich przedstawicieli, a nie głosować na z góry przewidzianych kandydatów z partyjnego klucza. Był to fakt bez precedensu, bo oto za pomocą kartki wyborczej ziściła się szansa na niezależność i demokrację lokalną. Samorządowcom z gminy przybył też wkrótce nowy partner, jakim stały się powiaty. Oznaczało to konieczność nauczenia się sztuki dyplomacji, aby dobrze dogadywać się ze starostą, ale też z partnerami z gmin wchodzących w skład powiatu chojnickiego. Zaczęła się liczyć sztuka współpracy i kompromisu, a nie wyszarpywania „dla siebie” sukna do podziąła.

Na domiar „złego” zmieniła się konfiguracja terytorialna powiatu chojnickiego, bo został on włączony do województwa pomorskiego, a nie kujawsko-pomorskiego (kiedyś województwo bydgoskie), w którym wielu chojniczan miało już wydeptane ścieżki, znało ludzi i łatwiej było się po prostu dogadać. Teraz trzeba było poznać nowych partnerów do rozmowy i usiąść z nimi do stołu.

Ale gmina Chojnice poradziła sobie z tymi wyzwaniem nadspodziewanie dobrze i wykorzystała także szansę na pozyskiwanie unijnych funduszy, zarówno na wielkie inwestycje, jak i na projekty „miękkie”. Efekt? Można się rozejrzeć dookoła. Na początku śmiano się, że wójt Szczepański przejdzie do historii jako wielki budowniczy chodników, bo w każdej wsi można było napotkać polbrukowe trakty.



Ale chodniki to było preludium. Bo potem zaczęło się inwestowanie w sieć wodno-kanalizacyjną, w gaz, budowa dróg, rozbudowa szkół, boisk itp. itd. Na pewno infrastruktura gminy Chojnice jeszcze nie we wszystkim jest doskonała i nie zaspokaja wszystkich potrzeb mieszkańców, ale przez te 30 lat skok cywilizacyjny jest naprawdę widoczny gołym okiem. Do tego stopnia, że wielu mieszczuchów wybiera życie na wsi, blisko miasta, jako remedium na zgiełk i chaos chojnickiej metropolii.

Na uwagę zasługuje także obecna od samego początku tendencja do tego, by decentralizacja władzy w gminie Chojnice nie była tylko martwym zapisem. Owszem, od 1990 r. rządzi gminą ten sam wójt Zbigniew Szczepański, od 2002 r. wybierany w bezpośrednich wyborach przez mieszkańców i to z rekordowym poparciem, bo z wynikiem powyżej 80 proc. głosów (84,5 proc.). Ale jednocześnie wójt posiłkuje się nieformalnym tworem, zwanym kolegium Rady, z którym konsultuje najważniejsze decyzje. Od 2011 r. podzielił się władzą ze swoim zastępcą Piotrem Stanke. Ale najciekawsze jest chyba to, że odnowiony samorząd gminny zaczął dostrzegać rolę sołectw. To one prawie od samego początku mają do dyspozycji fundusze, które mogą wydawać na cele wskazane przez mieszkańców. Dziś ten fundusz sołecki (konta sołeckie) nazwalibyśmy funduszem obywatelskim, który nie we wszystkich gminach udało się gładko i bezkolizyjnie wdrożyć. A w gminie Chojnice i owszem.

Nie sposób wymieniać w tym miejscu wszystkiego, z czego dziś jest dumna gmina Chojnice, którą wójt nazywa najpiękniejszą w Polsce. Warto jednak wspomnieć, że to tu narodził się pomysł darmowych obiadów dla wszystkich uczniów, niezależnie od ich statusu materialnego. To tu wymyślono „becikowe” za wzięcie bezdomnego pieska do adopcji. Nie mówiąc już o tym, że to tu bez przerwy mówi się (i robi) wszystko, by nie dewastować przyrody i przechodzić na odnawialne źródła energii.

I jeszcze jedno. Miasto i gmina to dwa odrębne samorządy, ale „skazane na siebie”, jak to ujmowali samorządowcy. W ich wspólnych dziejach znajdziemy wiele dowodów na świetną współpracę, ale też pęknięcia i rysy. „Bracia syjamscy” potrafili się pokłócić, były ciche dni i wojna na oświadczenia...A także zakusy miasta na to, by gminę Chojnice wchłonąć i by stworzyć jeden silny samorząd. Na szczęście samorządowcy potrafili w końcu uszanować swoje odmienne poglądy i swoją niezależność. Do wojny nie doszło...

Co dalej? Można sobie wyobrazić, że za dwadzieścia lat, gdy będzie okazja do świętowania kolejnej okrągłej rocznicy, będzie jeszcze więcej powodów do satysfakcji i radości, że gmina Chojnice się rozwija i że chce tu mieszkać coraz więcej ludzi. Bo z każdym nowym tysięcznym obywatelem wójt zaciera ręce i liczy nie tylko na większe podatki...

# RAPORT O STANIE GMINY CHOJNICE ZA 2019 ROK

W 2020 roku opracowany został raport o stanie Gminy Chojnice za 2019 rok. Przypomnę, że w związku z wprowadzoną na początku 2018 roku nowelizacją ustawy o samorządzie gminnym (t.j. – Dz. U. z 2020 r. poz. 713 ze zm.), a dokładnie zgodnie z art. 28 aa ust. 1 ww. ustawy wójt co roku do dnia 31 maja przedstawia radzie gminy raport o stanie gminy. Jak wskazuje art. 28 aa ust. 2 ustawy opracowany dokument obejmuje podsumowanie działalności wójta w roku poprzednim, w szczególności realizację polityk, programów i strategii, uchwał rady gminy i budżetu obywatelskiego.

Informacje przedstawione w raporcie mają na celu przybliżenie Mieszkańcom Gminy Chojnice wiedzy na temat funkcjonowania samorządu gminnego, a także są podstawą do prowadzenia dialogu na temat przyszłości gminy. Tym bardziej, że zgodnie z art. 28 aa ust. 6 cytowanej ustawy „w debacie nad raportem o stanie gminy mieszkańcy gminy mogą zabierać głos”. Raport o stanie Gminy Chojnice za

2019 rok znajdują Państwo pod linkiem: <http://www.bip.gminachojnice.com.pl/?app=aktualnosci&nid=3861>

Podsumowując 2019 rok można stwierdzić, że był to dla Gminy Chojnice okres owocnej pracy nad realizacją bieżących zadań oraz wzmożonych przygotowań do realizacji inwestycji zaplanowanych na najbliższe lata. Odpowiednio realizowana polityka i konsekwentne dążenie do zmian umożliwiły przeprowadzenie w ciągu ubiegłego roku wielu kluczowych zadań inwestycyjnych, poprawiających standard i jakość życia mieszkańców i odwiedzających nas gości. Wszystkie działania dokonane na terenie gminy Chojnice w 2019 roku były efektem wsłuchiwania się w potrzeby lokalnej społeczności. Każda z inwestycji, chociażby ta najmniejsza, przyczyniła się do poprawy życia lokalnej społeczności i jest ważna, ponieważ również małe inwestycje prowadzą do zrównoważonego rozwoju całej gminy.





## PRZESZŁY NA DŁUGO OCZEKIWANĄ EMERYTURĘ



W 2020 roku z Urzędem Gminy w Chojnicach pożegnały się dwie panie inspektor. Wójt Gminy Chojnice Zbigniew Szczepański wraz ze współpracownikami wręczył paniom podziękowanie za trud, zaangażowanie w pracę w urzędzie gminy.

Z dniem 28 lipca 2020 r. pracę w Urzędzie Gminy w Chojnicach zakończyła Pani **Renata Podolska** – Inspektor z Wydziału Rolnictwa, Środowiska i Gospodarki Nieruchomościami. Pani Inspektor łącznie przepracowała 40 lat, w tym ponad 13 lat w Urzędzie Gminy w Chojnicach, po których nadszedł w końcu ten

upragniony dzień EMERYTURY.

Z końcem września 2020 roku, po prawie 39 latach pracy odeszła na emeryturę Pani **Renata Gruchała Węsierska** - Inspektor z Wydziału Finansowego. W Urzędzie Gminy przepracowała ponad 26 lat.

Bardzo dziękujemy za wieloletnią współpracę, zaangażowanie, pomoc w rozwiązywaniu problemów i życzymy dużo zdrowia oraz realizacji zamierzonych celów na emeryturze.



## Badania archeologiczne w Ostrowitem w 2020 roku

Choć badania archeologiczne nad Jeziorem Ostrowite odbywają się co roku w sezonie letnim, od 2000 r., z udziałem studentów archeologii Uniwersytetu Łódzkiego, to w 2020 r. miały one charakter wyjątkowy. Sytuacja epidemiologiczna i związane z nią ograniczenia sprawiły, że po raz pierwszy od 20 lat studenci nie mogli wziąć w nich udziału. Po raz pierwszy także badania odbyły się jako efekt bliskiej współpracy i umowy pomiędzy Uniwersytetem a Gminą Chojnice, która nie tylko udostępniła obszar wyspy na jeziorze, ale także zapewniła pracowników oraz współfinansuje specjalistyczne analizy związane z badaniami.

Po raz pierwszy od 1996 r. badania mogły być realizowane właśnie na wyspie. Od lat domyślaliśmy się, że jest to centrum zespołu osadniczego, który rozwijał się wokół Jeziora Ostrowite od około połowy XI wieku aż do początków wieku XIV. Wiedzieliśmy, że w latach 1159-1160 ścięto drewno, które posłużyło do wzniesienia mostu prowadzącego na wyspę. Budowa tej konstrukcji, o długości przekraczającej 130 m, która miała pokonać kilkumetrową głębokość, wymagała bez wątpienia zainwestowania sporych środków, zmobilizowania znacznej ilości robotników i pozyskania doświadczonych cieśli. Dodatkowo na wschodnim brzegu jeziora, przed przyczółkiem mostowym, zbudowano okazały obiekt obronny, odgradzony fosą o szerokości około 7-8 m i prawdopodobnie także drewniano – ziemnym wałem. Te linie obronne odgradzały owal o wymiarach ok. 55 x 65 m. Tak ukształtowany drewniano – ziemny gród blokował dostęp do mostu. Ktokolwiek chciałby z niego skorzystać, musiałby wpięrcz przedostać się przez fosę i wał. Obecnie ślady po grodzie są zupełnie nieczytelne dla obserwatorów, widoczne są jednak na zdjęciach lotniczych, w wynikach badań geofizycznych i wykopaliskowych. Ludzie żyjący w XII wieku nad brzegiem Jeziora Ostrowite, zadali sobie wiele trudu by zbudować przeprawę na wyspę i odpowiednio ją zabezpieczyć. Sama wyspa musiała mieć więc dla nich olbrzymie znaczenie.

Prace badawcze w 2020 r. skoncentrowaliśmy więc na wyspie. Rozpoczęły się od usunięcia gęstej roślinności, w czym znacząco pomogli strażacy – ochotnicy z Ostrowitego

i innych, okolicznych miejscowości. Udało się oczyścić około ¼ powierzchni wyspy (liczącej sobie niespełna 1 ha). Następnie Piotr Wroniecki, jeden z najlepszych polskich specjalistów od badań geofizycznych, wykonał pomiary metodą magnetyczną. Pozwalają one na rozpoznanie zalegających pod powierzchnią ziemi struktur archeologicznych, bez konieczności ich rozkopywania. Niestety, znaczna ilość metalowych przedmiotów, zalegających na powierzchni wyspy, zakłóciła wyniki. Pomimo tego, kierując się nimi oraz wynikami badań z lat 90. XX wieku, postanowiliśmy o założeniu wykopów archeologicznych w taki sposób, by rozpoznać tajemnicze kamienne konstrukcje, które tutaj zaobserwowano już wcześniej.

Otworzyliśmy na wyspie dwa wykopy o łącznej powierzchni 100 m<sup>2</sup>. Wewnątrz odkryliśmy ślady pobytu ludzi w okresie średniowiecza, od XI do XIII wieku. Odkryliśmy pozostałości domostwa oraz otaczających je jam o różnym przeznaczeniu (zapewne pierwotnie tzw. jam zasobowych, służących jako przestrzeń magazynowa, później zasypanych), dostarczyły bardzo licznych drobnych zabytków: fragmentów naczyń ceramicznych, kości zwierząt hodowlanych: bydła i świń, drobnych przedmiotów metalowych, jak gwoździe czy srebrna moneta. Zasypane jamy pokryto gęsto ułożonymi kamieniami, które zapewne miały utwardzić podłoże, pod kolejne obiekty osadnicze. Dodatkowo podjęliśmy współpracę ze Stowarzyszeniem Rozwoju Sołectwa Raciąż, którego członkowie, w ramach wolontariatu, wzięli udział w poszukiwaniach obszaru wyspy z użyciem detektorów metali. Dzięki tej współpracy udało się z przypowierzchniowych warstw pozyskać cały szereg przedmiotów: średniowieczne gwoździe, groty strzał i bełtów kuszy (czyli pocisków do kuszy), sprzączki, drobne ozdoby, jak kabłączki skroniowe, czy pojedyncze monety. Udało się ponadto znaleźć zabytki z I-IV wieku: ostrogę, okucie rzemienia, zapinki, czyli ozdobne agrafki, służące do spinania szat. Są one świadectwem pobytu na wyspie ludzi w tzw. okresie rzymskim, kiedy to społeczności zamieszkujące dzisiejszą Polskę, prowadziły intensywne kontakty handlowe (a także polityczne) z obszarami Cesarstwa Rzymskiego. Znaleźiska krzemieni poświadczają



Pomiary geofizyczne (fot. J. Sikora)



Ostrogę z okresu rzymskiego (fot. J. Sikora)





Dno średniowiecznego naczynia ceramicznego z tzw. znakiem garncarskim (fot. J. Sikora)



Grób 80 – pochówek mężczyzny z misą brązową położoną na prawym stawie kolanowym (fot. J. Sikora)

także pobyt na wyspie ludności z młodszej epoki kamienia. Byli to zapewne rybacy zamieszkujący pobliską osadę, funkcjonującą ponad 7000 lat temu na wschodnim brzegu jeziora, odkrytą w trakcie badań w ostatnich latach.

Warto wspomnieć, że w 2020 r. w badaniach wzięli udział także uczniowie Warszawskiej Szkoły Realnej – liceum społecznego, którzy od wielu już lat realizują wspólnie z nami program „Archeo”. W jego ramach biorą udział w badaniach archeologicznych. To z ich udziałem udało się, na wschodnim brzegu jeziora niezwykle ciekawy

pochówek z XI lub początków XII wieku – mężczyznę złożonego do grobu wraz z nożem i brązową misą. Tego typu naczynia były charakterystycznym i drogim wówczas elementem dworskiej zastawy stołowej i używane były przez przedstawicieli ówczesnych elit.

Badania na wyspie przyniosły interesujące rezultaty i planowana jest ich kontynuacja w kolejnych latach. Okolice Jeziora Ostrowite skrywają nadal wiele tajemnic, które czekają na odkrycie.



Widok z powietrza na wykopy archeologiczne w Ostrowitem (fot. J. Sikora)




## 30 lat Zaborskiego Parku Krajobrazowego (1990–2020) Krótka historia utworzenia parku i rola jaką odgrywa w rozwoju lokalnym



W 1964 r. Państwowa Rada Ochrony Przyrody zaproponowała koncepcję ochrony krajobrazu w formie parków krajobrazowych. Pierwsze parki krajobrazowe w Polsce powstały w 1976 r. na podstawie przepisów o radach narodowych. Obowiązująca wówczas ustawa o ochronie przyrody z 1949 r. nie przewidywała takiej formy ochrony przyrody i krajobrazu. W latach osiemdziesiątych XX w., aż do końca 1991 r., podstawy formalne ochrony walorów krajobrazowych oraz wypoczynkowych środowiska dawała ustawa z dnia 31 stycznia 1980 r. o ochronie i kształtowaniu środowiska.

Przedstawiciele świata nauki jako pierwsi sformułowali postulaty dotyczące ochrony najcenniejszych jezior i torfowisk w północno-zachodniej części Borów Tucholskich. Pierwszymi obiektami przyrodniczymi Ziemi Zaborskiej objętymi ochroną prawną są rezerwat przyrody. Najstarszym jest utworzony w 1974 r. rezerwat Nawionek, kolejne to Bagno Stawek i Jezioro Laska, które powstały w 1977 r. Wszystkie te rezerваты położone są na terenie gminy Brusy.

Starania administracyjne o powołanie parku krajobrazowego w rejonie Chojnic i Brus podjęto już w 1972 r., wpisując postulat ochrony krajobrazu w dokumentach



Dolina rzeki Zbrzycy przed jeziorem Witoczno  
(fot. Krzysztof Staniszewski)

planistycznych województwa bydgoskiego. Dokumentacja uzasadniająca utworzenie Chojnickiego Parku Krajobrazowego gotowa była w 1979 r. Autorami projektu byli urbaniści, naukowcy i urzędnicy związani z ośrodkami w Bydgoszczy i Toruniu: Hanna Adamowska, M. Żulewicz-Skala, Marian Boiński, Janusz Szczyński, Tadeusz Tylżanowski i Andrzej Zwoliński.

Zaproponowane granice parku obejmowały swym zasięgiem 12 ówczesnych sołectw w gminach Chojnice i Brusy, przeznaczając pod szczególną ochronę obszar 312,79 km<sup>2</sup>. W całości na terenie parku znaleźć się miały sołectwa Swornegacie i Kopernica z gminy Chojnice oraz Kaszuba z gminy Brusy, a częściowo sołectwa Charzykowy, Czartołomie i Kłodawa oraz Leśno, Skoszewo, Przymuszewo, Męcikał, Czyczkowy i Małe Chełmy. W planie było utworzenie otuliny na powierzchni 75,36 km<sup>2</sup>, co z powierzchnią parku daje łącznie obszar 388,15 km<sup>2</sup>. Na przełomie lat osiemdziesiątych i dziewięćdziesiątych XX w. podstawą projektu regionalnego systemu ochrony przyrody i krajobrazu Borów Tucholskich były: park narodowy, rezerwat przyrody, parki krajobrazowe i obszary chronionego krajobrazu. W tym czasie w środowisku naukowym Torunia i Bydgoszczy oraz służb ochrony przyrody, wspieranym przez



Konsultacje projektu utworzenia Chojnickiego Parku Krajobrazowego w sali obrad ratusza miejskiego w Chojnicach w 1981 r. (fot. Andrzej Bramański)



Konsultacje projektu utworzenia Chojnickiego Parku Krajobrazowego w sali obrad ratusza miejskiego w Chojnicach w 1981 r. (fot. Andrzej Bramański)



ośrodki akademickie z Gdańska, Łodzi i Poznania, kształtuje się idea powołania rezerwatu biosfery. Chęć utworzenia w Borach Tucholskich rezerwatu biosfery stała się na obszarze województwa bydgoskiego kołem zamachowym dla tworzenia kolejnych form ochrony przyrody.

W pierwszej kolejności podjęto starania o utworzenie w „bydgoskiej” części Borów Tucholskich dwóch parków krajobrazowych: Tucholskiego i Chojnickiego. Tucholski Park Krajobrazowy powstał w 1985 r., natomiast Chojnicki Park Krajobrazowy, na skutek negatywnych opinii Gminnych Rad Narodowych w Chojnicach i Brusach, utworzono pięć lat później. Od początku orędownikami utworzenia Chojnickiego Parku Krajobrazowego byli działacze Ligi Ochrony Przyrody oraz Wojewódzki Konserwator Przyrody w Bydgoszczy. Celem utworzenia parku miało być „zahamowanie procesu dewastacji i degradacji środowiska naturalnego w rejonie o szczególnie wysokich walorach krajobrazowych i przyrodniczych”. Postulowano o powstrzymanie „lawinowego rozwoju dzikiego budownictwa domków (...) letniskowych”, a także ochronę wód przed zanieczyszczeniami, zapewnienie przetrwania „unikalnej i reliktovej roślinności jeziornej i błotnej”, zabezpieczenie „warunków rzadkiej fauny leśnej i wodnej”. Wskazywano na konieczność wprowadzenia pewnych ograniczeń w gospodarce rolnej, leśnej i rybackiej, a także ujęcie w ścisłe ramy niekontrolowanej dotąd turystyki. Za obszary najcenniejsze wskazywano szlak jezior, które łączy Brda - Łukomie (Charzykowskie), Długie, Karsińskie, Łackie i Dybrzk. Za równie piękne uznano doliny rzek: Kulawy, Kłonicznicy, Chociny, Czerwonej Strugi oraz szereg niewielkich, śródlęśnych jezior bezodpływowych. Szczególną uwagę poświęcono rejonowi Strugi Siedmiu Jezior, np. Nadleśnictwo Rytel w 1976 r. utworzyło na tym terenie „gospodarstwo lasów wodochronnych Strugi Siedmiu Jezior” o powierzchni 20 km<sup>2</sup>, podnosząc wiek rębności drzew o 20 lat.

W czasie kiedy toczyły się dyskusje na temat zasadności utworzenia parku, w Jeziorze Charzykowskim notowane były rekordowe stężenia zanieczyszczeń, pojawiły się zakwity wody i deficyty tlenu.

Dopiero w 1990 r. utworzono Chojnicki Park Krajobrazowy, który rok później zmienił nazwę na Zaborski. Od dłuższego czasu ze strony lokalnych działaczy z Brus i Chojnic padały postulaty w sprawie nazwy. Teren przyszłego parku leży niemal w całości w granicach historycznej Ziemi Zaborskiej, zwanej już tak od czasów przedkrzyżackich, co uzasadniało przyjęcie nazwy Zaborski Park Krajobrazowy.

Park krajobrazowy na Zaborach utworzono na podstawie uchwały Wojewódzkiej Rady Narodowej w Bydgoszczy z 28



Dolina Czerwonej Strugi (fot. Krzysztof Staniszewski)



Zbrzyca w Windorpiu poniżej Jeziora Kruszyńskiego (fot. Justyna Rymon Lipińska)

lutego 1990 r. w oparciu o ustawę o ochronie i kształtowaniu środowiska z 1980 r. Granice wytyczono na podstawie projektu z 1979 r., a powierzchnia parku wynosiła 312,79 km<sup>2</sup>, natomiast strefy ochronnej 75,36 km<sup>2</sup>. Niemal od samego początku kontrowersje wywoływała lokalizacja siedziby parku. Początkowo podlegał on organizacyjnie pod zarząd Tucholskiego Parku Krajobrazowego z siedzibą w Tucholi. Tymczasowa siedziba Chojnickiego Parku Krajobrazowego znajdowała się w Domku pod Sosną w chojnickim Lasku Miejskim. Za utworzeniem samodzielnej administracji postulowały samorządy Chojnic i Brus. Na przestrzeni lat pojawiały się różne propozycje lokalizacji siedziby parku m.in. stara szkoła w Małych Swornegaciach i dwór Sikorskich w Wielkich Chełmach.

Zmiana nazwy na Zaborski Park Krajobrazowy w styczniu 1991 r. nastąpiła jeszcze na podstawie ustawy o ochronie i kształtowaniu środowiska, ale już aktem prawnym w formie rozporządzenia Wojewody Bydgoskiego, co było efektem zmian ustrojowych jakie następowały w kraju. Pod koniec 1991 r. Sejm Rzeczypospolitej uchwalił nowoczesną ustawę o ochronie przyrody, która uznała parki krajobrazowe za jedną z form ochrony przyrody. Od tego czasu realizacja zadań, celów i funkcje każdego parku krajobrazowego wynikają z ustawy o ochronie przyrody, a także aktów prawnych niższego rzędu. Określają one nazwę parku, obszar, przebieg granicy i otuliny, jeżeli została wyznaczona, szczególne cele ochrony oraz zakazy właściwe dla danego parku krajobrazowego lub jego części, wybrane spośród zakazów, o których mowa w ustawie. Od 1 maja 1992 r. Zaborski Park Krajobrazowy stanowił samodzielną jednostkę z siedzibą w Chojnicach przy ul. Lichnowskiej 5. W 2000 r. siedzibę parku przeniesiono do budynku po bibliotece i świetlicy wiejskiej w Charzykowach, mieszczącego się przy ulicy Turystycznej 10. Wtedy przeprowadzono pierwszy remont, mający na celu przystosowanie obiektu na potrzeby administracyjno-edukacyjne parku krajobrazowego. Rozwijająca się z czasem działalność edukacyjna parku wymusiła w latach 2017-2018 rozbudowę i przebudowę siedziby. Dzięki nowej inwestycji powierzchnia użytkowa dotychczas istniejącej siedziby zwiększyła się ze 130 m<sup>2</sup> do blisko 300 m<sup>2</sup>. Budowa możliwa była dzięki projektowi „Edukacja dla przyrody”, realizowanemu przez Pomorski Zespół Parków Krajobrazowych w ramach Regionalnego Programu Operacyjnego Województwa Pomorskiego na lata 2014-2020. Przedsięwzięcie finansowano z Europejskiego Funduszu Rozwoju Regionalnego oraz WFOŚiGW w Gdańsku. Istniejący budynek został rozbudowany o salę edukacyjną, pomieszczenia sanitarne, kotłownię gazową, magazyn oraz taras z ogrodem edukacyjnym. Obiekt został wyposażony w nowe pomoce dydaktyczne. Uroczyste otwarcie nastąpiło 8 października 2018 r.

Celem parku jest ochrona przyrody, wartości historycznych, kulturowych i krajobrazowych. Ważnym





Oznakowanie szlaku rowerowego Anny Łajming  
(fot. Mariusz Grzempa)

zadaniem parku jest popularyzacja tych wartości oraz edukacja przyrodnicza. W parku krajobrazowym dopuszcza się prowadzenie gospodarki leśnej, rolnej i rybackiej, z pewnymi ograniczeniami wynikającymi z zasad zrównoważonego rozwoju. Parki krajobrazowe stwarzają dogodne warunki dla rozwoju turystyki zrównoważonej. Obszar Zaborskiego Parku Krajobrazowego preferowany jest do użytkowania i udostępnienia dla turystyki krajoznawczej. Znakowane szlaki turystyczne mają na celu ułatwienie turystom dotarcie do najciekawszych miejsc na terenie parku. Wyznaczone szlaki piesze, rowerowe i kajakowe to najbardziej atrakcyjne trasy krajobrazowe i przyrodnicze, gwarantujące turystom bezpieczne poruszanie się po terenie. Sieć szlaków turystycznych parku tworzą: osiem szlaków pieszych, dziewięć szlaków rowerowych i trzy kajakowe. Opiekunami szlaków są różne instytucje i organizacje: PTTK Oddział Regionalny w Gdańsku, Fundacja „Naszynik Północy”, Zaborskie Towarzystwo Naukowe, PTTK Oddział Regionalny „Szlak Brdy” w Bydgoszczy, gminy Chojnice i Brusy. Każdy z podmiotów odpowiada na ich oznakowanie, ale rolą Zaborskiego Parku Krajobrazowego jest integracja sieci szlaków, spójna informacja i promocja. Na obszarze parku znajdują się liczne ścieżki dydaktyczne. Trzy z nich są w zarządzie parku: Kokoszka, Dolina Kulawy i Leśno Kręgi Kamienne. Rozwojowi ekoturystyki służy drobne zagospodarowanie turystyczne i edukacyjne. Rolą parku jest utrzymanie infrastruktury edukacyjnej i turystycznej w dobrym stanie technicznym. Jest ona rozproszona na rozległym obszarze o powierzchni przeszło 340 km<sup>2</sup> w granicach gmin Chojnice i Brusy.

Inwestycje w infrastrukturę oraz zaplecze edukacyjne służą podniesieniu jakości działań statutowych parku, polegających na edukacji przyrodniczej oraz popularyzacji walorów przyrodniczych, krajobrazowych i dziedzictwa kulturowego Ziemi Zaborskiej. Istotnym elementem aktywności parku jest działalność wydawnicza (mapy, przewodniki, foldery, książki).

Ważnym narzędziem w ochronie przyrody i krajobrazu będzie opracowywany obecnie plan ochrony. Umowa na wykonanie planu została podpisana 30 kwietnia 2020 r. z Biurem Urządzania Lasu i Geodezji Leśnej Oddział w Gdyni. Prace nad planem zostaną zakończone 30 września 2022 r., a ich efektem będzie projekt uchwały sejmiku województwa w sprawie planu ochrony z kompletem uzgodnień i opinii. W 2021 r. będą prowadzone prace terenowe, a we wrześniu 2021 r. odbędzie się spotkanie konsultacyjne, gdzie zaprezentowana zostanie diagnoza stanu i formułowane będą działania ochronne. W listopadzie 2021 r. planowane jest ostatnie spotkanie konsultacyjne, na



Tablica edukacyjna na ścieżce ornitologicznej w Kokoszce  
(fot. Mariusz Grzempa)

którym zaprezentowana zostanie koncepcja ochrony Zaborskiego Parku Krajobrazowego, zaś w 2022 r. prowadzone będą konsultacje dotyczące zapisów planu. Wszystkie niezbędne informacje w sprawie planu ochrony znajdują się na stronie [www.zaborskipark.pl](http://www.zaborskipark.pl) w zakładce „Plan ochrony”. Zachęcam mieszkańców do aktywnego udziału w konsultacjach, formułowania wniosków i uwag.

Czytelnikom pozostawiam ocenę działalności parku i roli jaką odgrywał na przestrzeni trzydziestu lat w rozwoju lokalnym naszej małej ojczyzny. Zaborski Park Krajobrazowy jest produktem turystycznym o regionalnej randze. Utworzenie i funkcjonowanie parku krajobrazowego stwarza warunki do efektywnej ochrony przyrody i walorów krajobrazowych. Przyszłość obszaru w dużym stopniu zależy jednak od nas – mieszkańców oraz od odpowiedzialnych decyzji podejmowanych na lokalnym lub regionalnym szczeblu. Mamy warunki do zrównoważonego rozwoju na obszarze parku, pomimo istnienia w naszym kraju wielu niedoskonałości w zarządzaniu zasobami przyrodniczymi i krajobrazowymi. W ciągu ostatnich trzydziestu lat w Polsce nastąpiły dynamiczne zmiany polityczne i gospodarcze. Uchwalona w 1991 r. ustawa o ochronie przyrody była osiemnastokrotnie zmieniana, a w 2004 r. zamieniona na nową, która do dziś doczekała się już blisko pięćdziesięciu poprawek! Efektem tego są przede wszystkim zmiany w przestrzeni, a także w organizacji ochrony przyrody, które determinują m.in. funkcjonowanie parków krajobrazowych oraz wpływają na efektywność podejmowanych działań ochronnych. Marka parku krajobrazowego jest naszym wspólnym zobowiązaniem. Jej utrzymanie wymaga odpowiedzialnych, konsekwentnych i długofalowych działań. Zachowanie różnorodności biologicznej i ładu przestrzennego



Tablica graniczna w okolicy jeziora Niedźwiedz  
(fot. Mariusz Grzempa)



jest podstawą rozwoju regionu, ukierunkowanego na turystykę przyrodniczą. Dzika zabudowa rekreacyjna nad jeziorami i rzekami, agresywne formy turystyki, niszczenie zadrzewień oraz szereg innych zagrożeń rejestrowanych przez służbę parku krajobrazowego, wpływają negatywnie na przyrodę i krajobraz, a więc obniżają wartość produktu turystycznego.

Problemem jest urbanizacja obszarów wiejskich, a zwłaszcza zabudowa naturalnych wnętrz krajobrazowych, zabudowa punktów i ciągów widokowych. Urbanizacja przestrzenna obszarów wiejskich odbywa się głównie kosztem terenów rolniczych (przede wszystkim gruntów ornych). Z punktu widzenia ochrony wartości krajobrazowych bardzo niekorzystne jest zmniejszanie powierzchni obszarów otwartych na rzecz rozwoju zabudowy, zwłaszcza przy dużej intensywności zjawiska w sąsiedztwie rzek i jezior. Turystów w nasze strony

przyciągają piękne krajobrazy, cisza, czyste i nie zdeptane lasy, a także naturalne brzegi rzek i jezior, położonych wśród różnorodnych przyrodniczo lasów i łąk.

Park krajobrazowy obejmuje obszary różnej własności, zarządzane przez podmioty przenikające się zakresami sprawowanego zarządu i kompetencjami. Skuteczne funkcjonowanie parku krajobrazowego wymaga współpracy, przepływu informacji, wzajemnych uzgodnień, relacji oraz tworzenia porozumień. Realizacja zadań na terenie Zaborskiego Parku Krajobrazowego możliwa jest dzięki dobrej współpracy z zarządcami lub właścicielami nieruchomości: nadleśnictwami - Przymuszewo, Rytel i Czersk, samorządami gmin Brusy i Chojnice, właścicielami prywatnymi, stowarzyszeniami, ośrodkami kultury i licznymi placówkami oświatowymi.



Dolina Brdy w okolicy Płesna (fot. Styl Beata Chojeła)



Łabędzie krzykliwe - obszar parku to ważne zimowisko tych ptaków (fot. Grażyna Jaszewska)



Historyczna zabudowa w Chocińskim Młynie (fot. Mariusz Grzempa)



Obuwik pospolity - jednej z rzadszych gatunków storczyków (fot. Mariusz Grzempa)



W czatowni zainstalowano sylwetki ptaków, które można spotkać na ścieżce edukacyjnej (fot. Mariusz Grzempa)



Czatownia do obserwacji ptaków na ścieżce edukacyjnej w Kokoszcze (fot. Mariusz Grzempa)



# Kultura w czasie pandemii

Rok 2020 upłynął pod znakiem pandemii. Dla wszystkich codziennością stały się takie hasła jak „kwarantanna”, czy „izolacja”. Większość instytucji związanych z kulturą ma obecnie niezwykle utrudnione zadanie. Nie oznacza to jednak, że Gminny Ośrodek Kultury w Chojnicach rezygnuje ze swojej działalności. Mimo, że zawsze stawialiśmy na bezpośredni kontakt z naszymi odbiorcami, obecna sytuacja wymusiła przeniesienie dużej części działań i projektów do sieci. Dzięki wsparciu finansowemu z Ministerstwa Kultury zrealizowaliśmy projekt „Kultura kaszubska medialnie i multimedialnie”. W ramach tego zadania zmodyfikowaliśmy stronę internetową - gokchojnice.pl – mamy nadzieję, że dzięki temu jest teraz bardziej przejrzysta i ciekawsza dla naszych odbiorców. Powstała też nowa zakładka dotycząca kultury kaszubskiej. Można tam zobaczyć chociażby serię filmików i wysłuchać podcastów związanych z życiem Kaszubów.

W bieżącym roku udało nam się także zrealizować projekt „Moda na etno” dotyczący haftu kaszubskiego, który cieszył się dużym zainteresowaniem – być może z uwagi na fakt, że część działań uczestnicy mogli wykonać we własnych domach? Projekt był dofinansowany przez Narodowe Centrum Kultury w ramach Programu EtnoPolska. Na konkurs hafciarski, zorganizowany w ramach tego zadania, wpłynęło ponad 130 prac a na przełomie sierpnia i września

wyróżnione prace można było podziwiać podczas wystawy w Domu Kultury w Swornegaciach. Haft kaszubski posłużył też do realizacji warsztatów dla dzieci i młodzieży. Posługując się elementami strojów kaszubskich i ubraniami wyhaftowanymi w takie wzory, młodzi ludzie poznali możliwość wykorzystania haftów w stylizacjach współczesnych. Wraz z prowadzącą stworzyli własne stylizacje, w których wystąpili podczas profesjonalnej sesji fotograficznej. Zdjęcia z sesji posłużyły do stworzenia kalendarza oraz zilustrowania wystawy hafciarskiej. Prezentowaliśmy je również w przestrzeni wirtualnej – na profilu FB i stronie GOK oraz przesyłając do lokalnych portali internetowych. Zarówno warsztaty modowe, jak i wieńcząca je sesja pokazały, że wzory ludowe są skarbnicą inspiracji, a „Moda na etno” to nie tylko projekt, ale przejaw dbałości o dziedzictwo kulturowe Kaszub.

W trakcie kwarantanny wszystkie świetlice nadal działały, realizując swoje zadania na odległość - uczestnicy zajęć brali udział w różnego rodzaju konkursach i warsztatach w wersji online, bez wychodzenia z domu.

Lato przyniosło chwilę oddechu. Zniesiono część obostrzeń i zajęcia w świetlicach oraz różnego rodzaju wydarzenia kulturalne mogły znów odbywać się stacjonarnie - oczywiście z zachowaniem reżimu sanitarnego. Oprócz tradycyjnych imprez organizowanych każdego roku przez GOK Chojnice, takich jak „Test Kaszuba”, „Żeglarska Gra



Wystawa pokonkursowa „MODA NA ETNO”  
w Domu Kultury w Swornegaciach (fot: Marta Potulska)



„Ziółka i rutki na wszelkie smutki” – zajęcia zielarskie  
w Lotyniu (fot: Marta Potulska)



Hafty kaszubskie w szczególnej odsłonie (fot: Marta Potulska)



W trakcie realizacji filmu: „Żniwa na Kaszubach”  
(fot: Marta Potulska)





W trakcie realizacji filmu: „Żniwa na Kaszubach”  
(fot: Marta Potulska)



„Mistrz Tradycji” – Ryszard Arkuszyński  
(fot: Marta Potulska)



W trakcie realizacji filmu: „Kopanie bulew na Kaszubach”  
(fot: Marta Potulska)

Terenowa” czy „Kaszubskie Czwartki”, realizowany był projekt „Ziółka i rutki na wszelakie smutki” adresowany do seniorów zamieszkujących gminę Chojnice. Zadanie było dofinansowane z Programu ASOS Ministerstwa Pracy i Polityki Społecznej. Od czerwca 2020 roku stu seniorów z dziesięciu miejscowości rozpoczęło udział w zajęciach z zakresu zielarstwa prowadzonych przez pracowników Zaborskiego Parku Krajobrazowego, które trwały do końca lipca. Następnie w placówkach Gminnego Ośrodka Kultury w Chojnicach odbyły się warsztaty zielarskie dla seniorów prowadzone przez specjalistów z tej dziedziny. Na warsztatach seniorzy mieli okazję nauczyć się rozpoznawania poszczególnych ziół oraz zapoznać się z możliwościami ich wykorzystywania m.in. w kuchni, medycynie, kosmetyce. Wiedzę i umiejętności zdobyte podczas warsztatów seniorzy przekazywali młodszym mieszkańcom swoich miejscowości – organizując warsztaty, ale też przygotowując przepisy (także w postaci nagrań i publikacji „on-line”), które przesłaliśmy do podopiecznych Domu Dziennego Pobytu w Tucholi.

Kolejne działania, realizowane w szczególnym reżimie sanitarnym dotyczyły ceramiki. Dzięki dotacji z Ministerstwa Kultury i letniego złagodzenia obostrzeń związanych z pandemią, udało się zrealizować projekt „O kaszubskich garnkach; przekazie medialnym; i o tym, jak można spędzać czas będąc kulturalnym”. Tradycyjna nauka lepienia z gliny i toczenia na kole została połączona z warsztatami z zakresu fotografii cyfrowej i przekazu medialnego.

W ramach zadania zrealizowano zarówno warsztaty ceramiczne, jak i fotograficzne, a młodzi ludzie z Ciechocina, Chojniczek, Nowego Dworu i Raclawek, mogli pracować ze specjalistami w różnych dziedzinach sztuki – zarówno z twórcą ludowym, jak i artystą – rzeźbiarzem oraz fotografem

i dziennikarzem. Odwiedzili też muzeum ceramiki kaszubskiej, gdzie poznali proces wyrobu i charakterystyczne kształty kaszubskich naczyń ceramicznych. Po cyklu warsztatów ceramicznych stworzyli własne naczynia z gliny i wspólnie z artystą zbudowali instalacje artystyczne. Swoje działania uwieczniali na fotografiach cyfrowych i popularyzowali poprzez fanpage projektu. Ceramiki dotyczyła również tegoroczna edycja programu „Mistrz Tradycji”, który od pięciu lat Gminny Ośrodek Kultury w Chojnicach realizuje w ramach Programów Ministra Kultury i Dziedzictwa Narodowego. „Mistrzem” w tym roku był p. Ryszard Arkuszyński, z rodzinnej pracowni garncarskiej Arkuszyńskich z Sokola koło Polnicy. W ramach projektu p. Ryszard przekazywał swoją wiedzę i umiejętności dotyczące wyrobu naczyń ceramicznych przedstawicielom młodszego pokolenia z gminy Chojnice. Była to kilkumiesięczna nauka, dzięki której „uczniowie” mogą próbować samodzielnie toczyć i lepić naczynia ceramiczne – zgodnie z tradycjami tego rzemiosła.

Szczególna była tegoroczna edycja projektu „Taniec i muzyka – coś z tego wynika”, który od kilku lat realizowany jest w Świetlicy Wiejskiej w Ciechocinie. W ramach zadania dzieci i młodzież z Ciechocina pogłębiają swoją wiedzę i umiejętności z zakresu tańców dawnych i ludowych a efekty pracy prezentują podczas różnych jarmarków i festynów. W tym roku młodzi uczestnicy projektu, zamiast na plenerowych uroczystościach, zaprezentowali się „w sieci” - na stronie i profilu FB GOK w Chojnicach. Powstał film, na którym młodzi ludzie opowiadają o swoich tanecznych pasjach, przygotowują się do występów, tańczą i... świetnie się bawią! Film obejrzało kilka tysięcy Internautów i chociaż nie był to występ „na żywo” przyniósł młodym ludziom wiele satysfakcji a nam przysporzył wielu sympatyków i „obserwujących”.

Podobnie było z filmami, które powstały w ramach projektu „Kaszëbskô Źczba”. Nagrania o tradycyjnych żniwach i zbieraniu bulew na Kaszubach, które zostały zrealizowane w Swornegaciach, również obejrzało kilka tysięcy osób. Emisja materiałów na temat niematerialnego dziedzictwa kulturowego regionu w Internecie z pewnością przyczyniła się do popularyzacji naszych terenów na szerokim forum publicznym.

Mimo, że rok 2020 to jeden z najtrudniejszych momentów w historii działalności naszego ośrodka, nie poddajemy się. Przymusowa kwarantanna pozwoliła na dopracowanie wielu projektów lub przeniesienie ich do Internetu, co uważamy za duży krok w przyszłość. Najbardziej jednak życzymy w Nowym Roku mieszkańcom gminy Chojnice (a również i sobie) ponownych spotkań - wspólnych warsztatów, prób chórów, zajęć kulinarnych, zabaw z dziećmi. Po prostu bycia razem.



# Dłubanka w nowej odsłonie



Zakonserwowana dłubanka na wystawie w KDRL-u w Swornegaciach (fot: Marta Potulska)

Od 2005 r., w strukturach Gminnego Ośrodka Kultury w Chojnicach funkcjonuje Kaszubski Dom Rękodzieła Ludowego w Swornegaciach. W 2018 roku w KDRL powstała wystawa stała pn.: "Może wa bë chcelë wiedzec, jak Kaszëbi żëją?", jednakże w trakcie przymusowego zamknięcia Kaszubskiego Domu Rękodzieła Ludowego, została urządzona druga część ekspozycji – na piętrze budynku. Znalazły się na niej niezwykle interesujące eksponaty. Ciekawostką jest fakt, że wszystkie przedmioty to dary mieszkańców Swornegaci i okolic, a także odwiedzających miejscowość turystów. Wystawa na piętrze, podobnie jak ta na parterze budynku, ma za zadanie ukazać codzienne życie Kaszubów żyjących na tych terenach w latach 1850-1950. W salach ekspozycyjnych można zobaczyć m.in. przedmioty militarne: skrzynię na taśmy do karabinu maszynowego i hełmy niemieckie z okresu II wojny światowej, telefony polowe, bagnet tulejowy nakładany na wlot lufy karabinu sprzed II wojny światowej, czy niemiecką manierkę żołnierską typu „kokos”, z lat 40. XX wieku.

Część ekspozycji na piętrze KDRL stanowią przedmioty poświęcone szkole - istnieje możliwość zapoznania się z historią szkolnictwa w Swornegaciach. Ciekawe uzupełnienie wystawy stanowią liczne fotografie.

Jednakże najbardziej interesujący obiekt, jakim może pochwalić się ekspozycja w Kaszubskim Domu Rękodzieła Ludowego w Sworach to dłubanka - łódź wydobyta z jeziora Głuche. Choć zabytek pochodzi z czasów dawniejszych (XVII w.), to przez fakt, że tego typu łodzie były używane jeszcze w XIX w. doskonale obrazuje rybołówstwo na Kaszubach.

Nie znamy całej historii dłubanki, jednakże równie ciekawa (i znana nam!) jest historia jej wydobycia z jeziora Głuche. Poniżej przedstawiamy tę historię – być może zachęci ona do obejrzenia eksponatu w Swornegaciach?

## „Historia dłubanki ze Sworów”

*W lutową środę, gdy mróz skuł wszystko,  
dzielni rybacy wyszli w łowisko*

*i zarzucili sieci pod lodem,  
gdy wtem nie ryba zmaciła wodę.  
Sieć zahaczyła o kawał drewna  
lecz to nie drewno- sprawa to pewna.  
To łódź ogromna, trzystukilowa  
na dnie jeziora Głuche się chowa.  
Ciągnąc zaczęli z ogromną siłą,  
dziesięciu chłopów łódź wyłowilo;  
ktoś jednak wcześniej dłubankę spotkał  
i ciężki pustak włożył do środka,  
i drutem cenną łódź zabezpieczył-  
pletwonurkowie mieli ją w pieczy.  
Najstarszy rybak do wsi się udał  
i sołtysowi rzekł o tych cudach.  
To do naszego muzeum, prawił,  
trzeba, by łódź tam sołtys postawił.  
Tymczasem cenne to znalezisko  
do leśniczówki trafiło blisko.  
Kiedy się sołtys dowiedział o tym,  
dziesięciu chłopów wziął do roboty:  
traktor zajechał pod dom leśnika  
i jak to było dalej, nie wnikać...  
Dość, że dłubanka ta ocalała,  
od lat czterystu w wodzie leżała.  
Toteż zabytkiem tej była klasy,  
że się znalazło aż tyle kasy,  
by w Gdańsku mogła się konserwować  
i wyglądała potem jak nowa.  
I wójt, minister i konserwator  
zgodnie przystali tu jednak na to,  
by się znalazła dłubanka w Sworach,  
bo przecież tu ją zrobiono- w Borach.  
Odtąd ten cenny obiekt kultury  
KDRL-u ozdabia mury.*

**autor: Ewa Chrapkiewicz**



# NAGRODY WÓJTA GMINY CHOJNICE

Z pewnym opóźnieniem, bo dopiero 10 czerwca, odbyła się w roku 2020 uroczystość wręczenia nagród Wójta Gminy Chojnice za osiągnięcia w dziedzinie twórczości artystycznej i ochrony dziedzictwa kulturowego oraz za wysokie wyniki sportowe w międzynarodowych i krajowym współzawodnictwie sportowym.

Zgodnie z uchwałami Rady Gminy w Chojnicach z dnia 20 grudnia 2019 roku, w 2020 roku obowiązywały nowe wzory wniosków i zasady przyznawania nagród oraz termin składania wniosków. Zgodnie z nową treścią uchwał termin ten został przesunięty na dzień 31 stycznia.

Wśród nadesłanych kandydatur wyróżniono 16 osób reprezentujących Gminę w sporcie i kulturze.

Kapituła powołana przez Wójta gminy Chojnice Zbigniewa Szczepańskiego do nagrody zarekomendowała siedmiu sportowców, czworo trenerów, dwa kluby piłkarskie i trzech

przedstawicieli kultury.

W kategorii sport nagrody otrzymali zawodnicy Chojnickiego Klubu Żeglarskiego: Laura Szulc, Patryk Kosmański, Magdalena Kwaśna, Jeremi Szczukowski, Agnieszka Pawłowska, Jan Krawczyk, Patrycja Kobierowska. Doceniono także zaangażowanie trenerów ChKŻ-etu: Mirosława Laskowskiego Karola Jączkowskiego, Mileny Burczyk oraz Magdaleny Skwierawskiej

Wśród nagrodzonych znalazły się kluby piłkarskie Agra Ostrowite oraz Nowi Nowa Cerkiew.

W kategorii twórczości artystycznej i ochrony dziedzictwa kulturowego doceniono Panie Zefiryńkę Cieślińską z Lichnow, Michałę Sigmanską z Ogorzelin oraz Zofię Szucę z Nowej Cerkwi.

**Łączna pula środków przeznaczona na w/w nagrody to kwota 23 500 zł**

Krzysztof Syngierski. Gminny Ośrodek Kultury w Chojnicach


## Ocalić od zapomnienia

Dzisiejsza gmina wiejska Chojnice, to teren o wyjątkowo bogatych i złożonych dziejach, co ma swoje odzwierciedlenie w licznych historycznych pamiątkach i zabytkach. Wśród nich są cmentarze. Obok znanych i wciąż wykorzystywanych przez lokalną społeczność nekropoli, w gminie Chojnice rozsianych jest wiele cmentarzy od wielu lat nieużywanych i przez mieszkańców zapomnianych.

W latach 2017-2020 zinwentaryzowano cmentarze gminy wiejskiej Chojnice. Na zlecenie Gminnego Ośrodka Kultury w Chojnicach prac inwentaryzacyjnych dokonał regionalista Andrzej Lorbiecki. W efekcie powstał doskonały materiał do dalszych badań. Opis każdego zinwentaryzowanego cmentarza składa się z ośmiu części tematycznych (rys historyczny miejscowości i cmentarza, umiejscowienie nekropoli na starej mapie, opis najstarszych nagrobków wraz z tłumaczeniem napisów z języka niemieckiego, stan zachowania grobów, schemat przestrzenny cmentarza, fotografie najstarszych nagrobków, fotografie ogólne cmentarza, wykaz sugerowanych prac naprawczych).

Gminny Ośrodek Kultury w Chojnicach w porozumieniu z Pomorskim Konserwatorem Zabytków opracował harmonogram i zakres prac renowacyjnych. Jako pierwszy w harmonogramie prac znalazł się ewangelicki cmentarz w Nowej Cerkwi. Prace porządkowe, zainicjowane na początku października 2020 roku przez pracowników Gminnego Ośrodka Kultury w Chojnicach, do których z wielkim zaangażowaniem przyłączyli się mieszkańcy sołectwa Nowa Cerkiew, rozpoczęły się od wycinki krzaków. Następnie odsłonięto 35 nagrobków, wyrównano teren, a wokół cmentarza posadzono młode lipy. Zwieńczeniem prac było postawienie nowego krzyża, który jest wierną repliką starego. Obok

krzyża stanęła również tablica informacyjna, która jest milczącym świadectwem życia i śmierci społeczności ewangelickiej na terenie Nowej Cerkwi i okolic. Kolejnymi nekropoliami, na których trwają prace porządkowe są cmentarze w Jeziorkach i Czartołomiu.



## Sport i rekreacja w czasie pandemii

Determinacja, wytrwałość, rozsądek i opanowanie, to tylko niektóre z cech, które napędzają sportowców oraz organizatorów imprez sportowych. W 2020 roku, w którym byliśmy nękani zakłóceniami spowodowanymi przez pandemię koronawirusa, były one istotnymi atrybutami, które skłoniły nas do sprostania wielu wyzwaniom i zapewnienia możliwości rywalizacji zawodnikom oraz przeprowadzenia imprez sportowych zapewniających rozrywkę.

Wraz z pandemią koronawirusa i rozpoczęciem społecznej kwarantanny, Gminny Ośrodek Kultury w Chojnicach zmuszony był zawiesić wszystkie zawody i zajęcia sportowe, a nasze działania przeniosły się do Internetu. Jedną z form naszej oferty były warsztaty freestyle footballu. Podczas zajęć online można było nauczyć się podstaw tej spektakularnej dyscypliny sportu. Przez osiem tygodni sukcesywnie udostępnialiśmy filmy z lekcjami, które prowadził doświadczony i utytułowany młody człowiek, dwukrotny mistrz i wicemistrz Europy, finalista programu „Mam Talent” – Łukasz Chwieduk.

Kolejną formą oferty Gminnego Ośrodka Kultury w Chojnicach była „Retro Liga”, czyli historyczny konkurs sportowy. Jego uczestnicy mogli poczuć się, jakby cofnęli się w czasie o kilkanaście lub nawet kilkadziesiąt lat. Projekt pokazał również, jak wyglądał sport w Chojnicach i okolicy w dwudziestoleciu międzywojennym, czasach Polski Ludowej oraz po przemianach ustrojowych. W każdym tygodniu na stronie [www.gokchojnice.pl](http://www.gokchojnice.pl) zamieszczaliśmy dwa pytania, które były poprzedzone nawiązaniem do historii regionalnego sportu. Konkurs składał się z ośmiu etapów i cieszył się sporym zainteresowaniem wśród mieszkańców gminy Chojnice.

Szczególnym zainteresowaniem cieszyła się również czwarta już edycja „Żeglarskiej gry terenowej”. Zainicjowana w 2017 r. zabawa okazuje się świetnym sposobem na przybliżenie mieszkańcom oraz turystom kultury i tradycji żeglarskich obecnych od blisko 100 lat w Charzykowach. Gra jest też świetnym sposobem do aktywności na świeżym powietrzu – w tym roku uczestnicy zabawy pokonali z mapą ponad czterokilometrową trasę! W zaznaczonych na mapie punktach musieli odnaleźć najdrobniejsze szczegóły dokumentujące tradycję żeglarstwa śródlądowego w Charzykowach. Chociaż zadanie nie było proste, wszyscy uczestnicy (a było ich 260!) doskonale poradzili sobie z zadaniem. Zabawa odbyła się przy dźwięku szant i pieśni kubryku, wykonywanych na żywo na pokładzie statku „Tur”.

Pierwszymi zawodami zorganizowanymi w nowej rzeczywistości, po zniesieniu obostrzeń, była Liga Małych Mistrzów

w piłce nożnej. Dla amatorskich drużyn dziecięcych była to okazja, by wrócić do sportowej rywalizacji po trzymiesięcznej przerwie. Finał zawodów odbył się 27 czerwca na kompleksie boisk Orlik w Charzykowach. Tydzień później odbyły się finały Ligi Małych Mistrzów w piłce nożnej plażowej. Tym razem areną zmagania młodych adeptów futbolu z roczników 2007/2008 było boisko do gier plażowych w Charzykowach.

Z plaży w Charzykowach swoje działania przenieśliśmy na boisko w Ostrowitem. Tam udało się zorganizować dwa turnieje siatkówki plażowej. Niestety zawody nie mogły wyglądać tak jak w poprzednich latach, z dużą oprawą i szeroką publicznością. Obowiązywały nas liczne obostrzenia.

Mimo trudnych warunków, jakie panowały w całym kraju udało się jeszcze zorganizować regaty żeglarskie oraz dwa turnieje piłki nożnej dla dzieci i jeden dla dorosłych. Sporym zainteresowaniem cieszył się Turniej Piłki Nożnej o Puchar Wójta Gminy Chojnice, który w tym roku odbył się w Silnie. Tradycją jest, iż w dniu zawodów zawsze dopisuje świetna pogoda. I tym razem nie zabrakło słońca, adrenaliny oraz pięknych akcji kończących się efektownymi golami. Najlepszą drużyną turnieju została Unia Klawkowo, która w finale pokonała Nowych Nowa Cerkiew.

W październiku mierzyliśmy się z drugą falą pandemii koronawirusa. Mimo to Gminny Ośrodek Kultury w Chojnicach podjął próbę włączenia się w promocję aktywnego stylu życia wśród starszych mieszkańców gminy Chojnice. W tym celu wraz ze stowarzyszeniem Walking Futbol Polska zorganizowaliśmy warsztaty pod nazwą „Weekend z piłką chodzoną”. Warsztaty odbyły się w weekend, 17 i 18 października, na boisku Orlik w Charzykowach. Z uwagi na dostojne tempo zajęcia dedykowane były przede wszystkim osobom starszym. W warsztatach wzięły udział głównie panie 40+. Na zajęciach nie zabrakło również panów po pięćdziesiątce i sześćdziesiątce. Piłkarska przeszłość i umiejętności nie miały podczas tych spotkań żadnego znaczenia. Zajęcia odbyły się w grupach dostosowanych do poziomu zaawansowania. Niewątpliwą atrakcją warsztatów była obecność reprezentantek Polski w walking futbolu, które przygotowywały się do turnieju 3 Nations Cup i spotkań z Anglią oraz Szwecją. „Weekend z walking futbolem” odbył się zgodnie z aktualnymi wytycznymi dotyczącymi zapobieganiu rozprzestrzeniania się wirusa COVID. Pokłosiem tych spotkań ma być utworzenie w gminie Chojnice żeńskiej i męskiej drużyny futbolu chodzonego.





# Działalność Gminnego Związku OSP w 2020 roku

W 2020 roku Gmina Chojnice na działalność Ochotniczych Straży Pożarnych przeznaczyła 950 250,00 zł. Dużym wsparciem dla działalności OSP były także środki otrzymane od Rad Sołeckich w wysokości 82 800,00 zł. Z początkiem roku we wszystkich jednostkach OSP odbyły się zebrania sprawozdawcze, na których strażacy podsumowali działalność swoich jednostek za rok 2019.



Przed zimowymi feriami strażacy zorganizowali pogadanki dla dzieci w przedszkolach oraz młodzieży szkolnej, w ramach programu „Bezpieczne Ferie 2020”. Strażacy przeprowadzili instruktaż pierwszej pomocy, a także poinformowali, jak spędzić aktywnie ferie, aby uniknąć m.in. wypadnięcia pod lód, czy też wypadku na kuligu. Celem tych spotkań było zwrócenie uwagi na to, aby ferie były nie tylko pełne atrakcji, ale przede wszystkim bezpieczne.



W dniu 24 lutego ub.r. w Ogorzelinach przy remizie OSP odbyła się uroczystość, podczas której oficjalnie przekazane zostały dwa nowe pojazdy ratowniczo - gaśnicze dla jednostek OSP Ogorzeliny i OSP Swornegacie. Z kolei samochód pożarniczy marki Jelcz, który dotychczas służył druhom z Ogorzelin, został przekazany do jednostki w Doręgowicach.

Na uroczystość przekazania pojazdów przybyli między innymi:

**Dariusz Drelich** - Wojewoda Pomorski, nadbrygadier **Tomasz Komoszyński** - Pomorski Komendant Wojewódzki Państwowej Straży Pożarnej w Gdańsku, **Rafał Węglarek** - Wojewódzki Fundusz Ochrony Środowiska i gospodarki Wodnej, **Marek Szczepański** - Starosta Chojnicki, mł. bryg. **Błażej Chamier Cieminski** - Komendant Powiatowy Państwowej Straży Pożarnej w Chojnicach wraz zastępcą, mł. insp. **Wojciech Jakubowski** Komendant

Powiatowy Policji w Chojnicach wraz z zastępcą, **Wojciech Rolbiecki** dyrektor biura Aleksandra Mikołaja Mrówczyńskiego, **Marek Buza** - Prezes Zarządu Powiatowego Ochotniczych Straży Pożarnych RP w Chojnicach, Radni Rady Gminy w Chojnicach na czele z przewodniczącym **Ryszardem Kontkiem**, Sołtysi wraz z radami sołeckimi sołectwa Ogorzeliny, Doręgowice, Swornegacie, Prezesi i Naczelnicy jednostek OSP z Gminy Chojnice.

Jelcz 422, który był użytkowany przez druhow z OSP Doręgowice został przekazany do jednostki OSP w Krzyżu gmina



W związku pracami archeologicznymi na wyspie znajdującej się na jeziorze w miejscowości Ostrowite, strażacy z jednostek OSP Ostrowite, OSP Ciechocin, OSP Silno, OSP Lichnowy, OSP Charzykowy, w czynie społecznym wykarczowali krzewy pod przyszłe badania archeologiczne.



W drugim kwartale 2020 roku, ze względu na ogłoszenie na terenie kraju pandemii koronawirusa SARS-CoV-2, Zarząd Gminnego Związku OSP w Chojnicach podjął decyzję o rezygnacji z organizacji cyklicznych imprez pożarniczych takich jak Ogólnopolski Turniej Wiedzy Pożarniczej "Młodzież Zapobiega Pożarom" (OTWP) oraz Gminnych zawodów sportowo - pożarniczych.



Realizując zadania dotyczące przeciwdziałaniu epidemii, jednostki OSP: Agra Nowe Ostrowite, Nowa Cerkiew, Lichnowy, Pawłowo, Kłodawa rozpoczęły działania wspierające ogólnopolską kampanię informacyjną pod nazwą "Zostań w domu", skierowaną do mieszkańców gminy Chojnice. Strażacy OSP zaangażowali się w akcję rozgłaszania komunikatów przypominających mieszkańcom gminy o konieczności pozostawania w domach oraz unikania bezpośredniego kontaktu z innymi osobami w czasie ogłoszonego stanu epidemii.



W kwietniu do Urzędu Gminy w Chojnicach, w ramach Zarządzania Kryzysowego, dostarczony został namiot pneumatyczny NPS 37, który wykorzystany może zostać jako namiot ratowniczy, medyczny, kwatermistrzowski lub jako centrum dowództwa na miejscu akcji. Namioty mogą również stanowić moduł w budowie szpitali polowych, czy też miejsc kwarantanny. Do obsługi rozstawiania namiotu została wyznaczona i przeszkolona jednostka OSP Charzykowy.



Kolejnym działaniem w walce z pandemią było skierowanie jednostek OSP z terenu gminy Chojnice do przeprowadzenia dezynfekcji miejsc publicznych. Dezynfekowane były przystanki autobusowe, ławki, siłownie, place zabaw, a także pomosty nad jeziorami. Do działań strażacy przystąpili zabezpieczeni w kombinezony ochronne, rękawiczki, maski oraz gogle ochronne.



Dodatkowo jednostki OSP Charzykowy i OSP Ogorzeliny zostały przygotowane do wsparcia działań Urzędu Gminy i GOPS w dostarczaniu żywności i leków osobom w kwarantannie oraz osobom starszym.

Ze względu na obostrzenia w roku 2020 odbyło się tylko jedno szkolenie, podczas którego strażacy wzbogacili swoją wiedzę i umiejętności, uzyskując uprawnienia do uczestnictwa w akcjach ratowniczo-gaśniczych. Kurs ten ukończyło 14 druhów.

W czerwcu 2020 roku sfinalizowany został zakup nowego pojazdu pożarniczego dla jednostki OSP Charzykowy. Jest to średni samochód ratowniczo – gaśniczy na podwoziu MAN z napędem 4x4 i zbiornikiem wody o pojemności 3 tys. litrów wody. Koszt pojazdu wyniósł 797 040,00 zł

**Źródła finansowania tego przedsięwzięcia były następujące:**

- MSWiA
- Urząd Gminy w Chojnicach
- Starostwo w Chojnicach
- Środki z firm ubezpieczeniowych
- Nadleśnictwo Rytel
- Sponsorzy.



W okresie wakacyjnym odbyły się ćwiczenia wszystkich jednostek OSP z gminy Chojnice, których scenariusz zakładał



podawanie wody na dalekie odległości, a także sprawdzenie i przegląd sprzętu pożarniczego. Ćwiczenia te odbyły się na terenie lasów nadleśnictwa Ryteł przy jeziorze Niedźwiedź w Chojniczkach.

Jednostki OSP wzbogaciły się o nowe wyposażenie i sprzęt pożarniczy. Zakupiono między innymi umundurowanie strażackie, armaturę pożarniczą, hełmy, obuwie strażackie. Gmina dofinansowała również zakup motopompy pożarniczej dla jednostki OSP Silno.

Gmina Chojnice otrzymała także wsparcie finansowe z Urzędu Marszałkowskiego Województwa Pomorskiego na zakup motopompy pływającej dla jednostki OSP Ogorzeliny.

Rok 2020 był szczególnie pod względem inwestycji budowlanych związanych z ochroną przeciwpożarową. Wykonano rozbudowę budynku remizy OSP w Ogorzelinach i budowę nowej remizy OSP w Swornegaciach. Rozpoczęcie realizacji tych inwestycji spowodowane zostało pozyskaniem zewnętrznego dofinansowania na zakup nowych wozów bojowych, które wymagają odpowiednio wyposażonego i dostosowanego miejsca stacjonowania w budynku remiz. Fundusze na realizację inwestycji w Ogorzelinach i Swornegaciach zapewniła Gmina Chojnice z własnego budżetu. Istniejący budynek remizy OSP w Ogorzelinach został rozbudowany o jedno stanowisko garażowe dla wozu bojowego i wieżę do suszenia węży strażackich. Przebudowano i rozbudowano instalacje: elektryczną, centralnego ogrzewania, kanalizacji deszczowej oraz wykonano nową nawierzchnię placu przed remizą. Inwestycję wykonano za kwotę 622.107,01 zł brutto.



Remiza OSP Swornegacie



Remiza OSP Ogorzeliny

Budynek remizy OSP w Swornegaciach został zaprojektowany jako całkowicie nowy obiekt. Remiza posiada dwa stanowiska garażowe dla wozów bojowych i wieżę do suszenia węży strażackich oraz zaplecze socjalne i wiatę do przechowywania łodzi ratowniczej. Budynek jest wyposażony w następujące instalacje: elektryczną, alarmową, centralnego ogrzewania, wod-kan. Inwestycję wykonano za kwotę 1.640.000,00 zł brutto. Budowę i rozbudowę remiz nadzorował z ramienia gminy inspektor Marcin Belzerowski.



Uroczyste otwarcie budynków planowane jest w 2021 roku

Oprócz tak dużych inwestycji wykonano dodatkowe remonty w pozostałych remizach OSP, w tym m.in. remont sali szkoleniowej w budynku remizy OSP Doregowice, a także budowę w czynie społecznym przez druhow OSP Nowa Cerkiew wiaty przy ich remizie.

#### LICZBOWE ZESTAWIENIE UDZIAŁU W ZDARZENIACH POSZCZEGÓLNYCH JEDNOSTEK OSP GMINY CHOJNICE

Lp.	Nazwa jednostki	Rok 2020				RAZEM Zdarzenia
		Požary	Miejscowe zagrożenie	Alarmy fałszywe	Zabezpieczenie rejonu	
1	OSP Charzykowy	25	142	5	13	188
2	OSP Nowa Cerkiew	5	46	3	0	58
3	OSP Ogorzeliny	17	26	1	4	52
4	OSP Swornegacie	7	29	0	0	37
5	OSP Doregowice	6	21	0	0	31
6	OSP Pawłowo	10	16	1	0	30
7	OSP Kłodawa	3	20	0	0	24
8	OSP Lichnowy	2	11	1	0	14
9	OSP Silno	2	8	0	0	10
10	OSP Nowe Ostrowite	0	8	0	0	8
11	OSP Sławęcín	1	5	0	0	6
12	OSP Ostrowite wieś	1	3	0	0	4
13	OSP Ciechocin	1	1	0	0	2
Razem					464	

Serdecznie dziękuję Radzie Gminy w Chojnicach, Wójtowi Gminy Chojnice, Prezesom OSP, Naczelnikom OSP, Sołtysom i wszystkim Strażakom oraz sympatykom Ochotniczych Straży Pożarnych za współpracę, zaangażowanie na rzecz ochrony przeciwpożarowej oraz realizację zadań ochrony życia, zdrowia i mienia Mieszkańców Gminy Chojnice.

Szczególne podziękowanie kieruję także pod adresem Komendy Powiatowej Państwowej Straży Pożarnej w Chojnicach za współpracę i pomoc w realizacji szkoleń.

## Ważna informacja dla rodzin korzystających ze świadczenia 500+

Z ostatnim dniem maja 2021 roku kończy się okres, na który zostało przyznane rodzicom świadczenie wychowawcze. Osoby, które chcą nadal otrzymywać świadczenie wychowawcze są zobowiązane złożyć wniosek o ustalenie prawa do tego świadczenia na nowy okres trwający od 1 czerwca 2021 roku do 31.05.2022 r. Wnioski można składać elektronicznie od 1 lutego 2021 roku, natomiast w formie tradycyjnej (papierowej) od 1 kwietnia 2021 roku.

Od lipca 2019 roku prawo do 500+ ma rodzic lub inna uprawniona osoba na każde dziecko w wieku do ukończenia 18. r.ż. bez konieczności spełniania kryterium dochodowego.

Liczby dzieci, na które zostało wypłacone świadczenie wychowawcze, oraz kwoty wypłaconych świadczeń, w poszczególnych latach, zawiera niżej przedstawiona tabela:

	2016	2017	2018	2019	2020
Liczba dzieci, na które wypłacono świadczenie wychowawcze	2 650	2 814	2 730	4034	4209
Kwota wypłaconych świadczeń wychowawczych	11 205 186 zł	14 888 374 zł	14 316 578 zł	18 629 162 zł	23 778 933 zł

Większa liczba dzieci, na które wypłacono świadczenia wychowawcze w 2020 roku w porównaniu z rokiem 2019 wynika z faktu, że większość rozpatrzonych przez Wojewodę Pomorskiego wniosków (złożonych w 2019 roku przez rodziny, w których jeden z rodziców przebywa za granicą), zostało przekazanych tut. organowi do wypłaty w 2020 roku.




## Minął już trzeci rok realizacji programu Dobry Start

„Dobry start” to 300zł jednorazowego wsparcia dla uczniów rozpoczynających rok szkolny. Od 1 sierpnia 2019 r. można je otrzymać również na uczniów szkół policealnych i szkół dla dorosłych. Nadal nie przysługuje m.in. na dzieci rozpoczynające roczne przygotowanie przedszkolne oraz na studentów.

W 2020 roku świadczenie dobry start zostało przyznane na 2 760 dzieci z 1753 rodzin, tj. o 15 dzieci mniej niż w latach ubiegłych (w 2019 roku na 2 775 dzieci z 1 786 rodzin, w 2018 roku na 2 775 dzieci z 1 758 rodzin).

**DOBRY  
START**  
*300 dla ucznia*





## Zmiany w świadczeniach rodzinnych i alimentacyjnych

**Kwota świadczenia pielęgnacyjnego od 1 stycznia 2021 r. będzie wynosić 1 971,00 zł, tj. o 141 zł więcej niż dotychczas.**

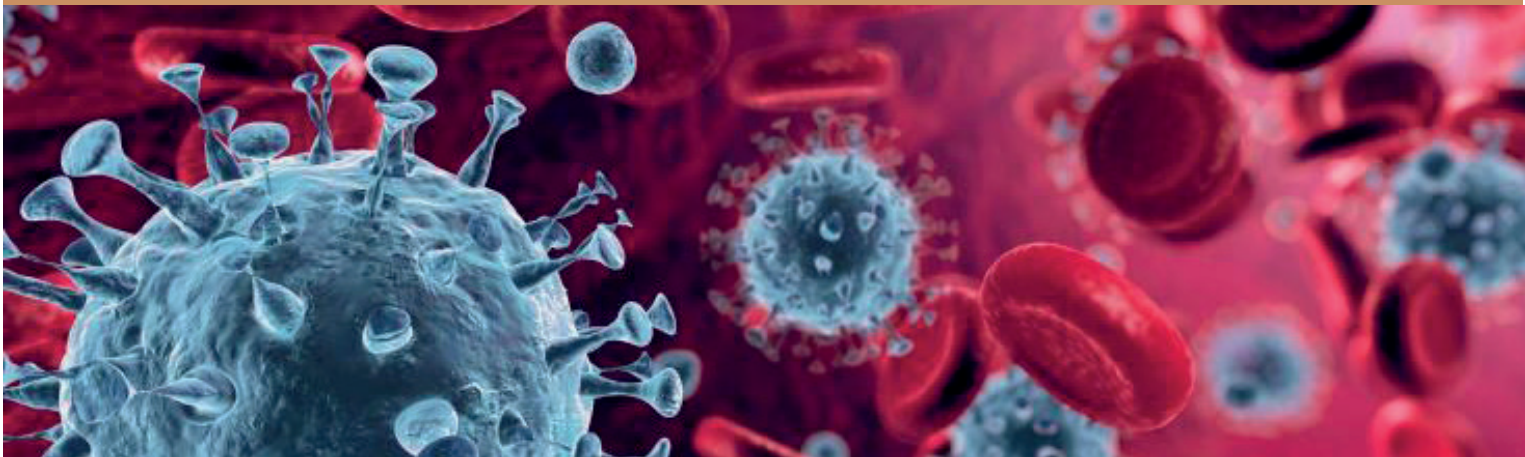
Od 1 października 2020 r. obowiązuje nowa kwota kryterium dochodowego, obowiązującego przy ustalaniu prawa do świadczeń z funduszu alimentacyjnego - 900,00 zł na osobę w rodzinie. Poprzednio dochód na osobę w rodzinie nie mógł przekroczyć 800,00 zł. Ponadto, podobnie jak w świadczeniach rodzinnych, obowiązuje zasada złotówki za złotówkę, co oznacza, że w przypadku gdy dochód rodziny w przeliczeniu na osobę w rodzinie przekracza kwotę kryterium dochodowego na osobę w rodzinie, tj. 900 zł, o kwotę nie wyższą niż kwota świadczenia z funduszu alimentacyjnego przysługującego danej

osobie uprawnionej, świadczenie z funduszu alimentacyjnego przysługuje w wysokości różnicy między kwotą świadczenia z funduszu alimentacyjnego a kwotą, o którą został przekroczony dochód rodziny w przeliczeniu na osobę w rodzinie.

Na przykład, jeżeli:

- miesięczny dochód 2-osobowej rodziny wyniósł 2000,00 zł,
  - dochód w przeliczeniu na osobę w rodzinie - 1000,00 zł,
  - kwota przekroczenia kryterium dochodowego w przeliczeniu na osobę w rodzinie - 100,00 zł,
  - kwota zasądzonych alimentów - 500,00 zł,
- przyznana kwota świadczenia z funduszu alimentacyjnego wyniesie 400,00 zł (500,00 zł minus 100,00 zł).

## Zmiany w świadczeniach rodzinnych i alimentacyjnych wprowadzone w związku z COVID-19



### 1. Przedłużanie prawa do świadczeń uzależnionych od posiadania orzeczenia o niepełnosprawności lub stopnia niepełnosprawności przez osobę niepełnosprawną.

Zgodnie z zapisami tzw. ustawy covidowej, z przyczyn związanych z przeciwdziałaniem COVID-19, orzeczenie o niepełnosprawności albo orzeczenie o stopniu niepełnosprawności, wydane na czas określony, którego ważność upłynęła w terminie do 90 dni przed dniem wejścia w życie tej ustawy lub upływa od dnia wejścia w życie tej ustawy, zachowuje ważność do upływu 60. dnia od dnia odwołania stanu zagrożenia epidemicznego lub stanu epidemii, jednak nie dłużej niż do dnia wydania nowego orzeczenia o niepełnosprawności albo orzeczenia o stopniu niepełnosprawności, a w przypadku orzeczeń lekarzy orzeczników ZUS i KRUS zachowuje ważność przez okres kolejnych 3 miesięcy od dnia upływu terminu ważności orzeczenia, pod warunkiem złożenia nowego wniosku. Postępowania w sprawie przedłużenia prawa do świadczeń uzależnionych od niepełnosprawności są wszczynane z urzędu, nie jest wymagany wniosek strony.

### 2. Wprowadzenie nowej przesłanki utraty dochodu w świadczeniach rodzinnych i alimentacyjnych

Ustawa covidowa wprowadza również nową przesłankę utraty dochodu, którą jest obniżenie wynagrodzenia z tytułu zatrudnienia lub innej pracy zarobkowej lub obniżenie dochodu z pozarolniczej działalności gospodarczej z powodu przeciwdziałania COVID-19. Obniżenie wynagrodzenia z powodu przeciwdziałania COVID-19 stanowi utratę dochodu i jest uwzględniane przy ustalaniu prawa do świadczeń rodzinnych i alimentacyjnych na okresy zasiłkowe od dnia 1 listopada 2019 r. do dnia 31 października 2021 r., a w przypadku świadczeń alimentacyjnych od 1 października 2019 do 30 września 2021 r.

Do tej pory utrata dochodu następowała w przypadku utraty zatrudnienia, nie zaś obniżenia wynagrodzenia, a w przypadku działalności gospodarczej – wyrejestrowania działalności lub zawieszenia działalności, ale w związku z opieką nad dzieckiem – nie zaś w przypadku zmniejszenia dochodów wynikającego z przeciwdziałania COVID-19.

## Program „Asystent osobisty osoby niepełnosprawnej”- edycja 2019-2020

Gmina Chojnice w 2020 r. otrzymała środki w kwocie 27 474,19 zł na realizację programu adresowanego do osób niepełnosprawnych pn. „Asystent osobisty osoby niepełnosprawnej”- edycja 2019-2020. Ogłoszony przez Ministra Rodziny i Polityki Społecznej program finansowany jest w całości ze środków Funduszu Solidarnościowego.

Celem programu jest wprowadzenie usługi asystenta jako formy ogólnodostępnego wsparcia dla pełnoletnich osób niepełnosprawnych w stopniu znacznym lub umiarkowanym albo z orzeczeniem równoważnym do wyżej wymienionych. Osoby niepełnosprawne, zgodnie z założeniami programu, mają możliwość nieodpłatnego skorzystania z pomocy asystenta przy wykonywaniu codziennych czynności oraz funkcjonowaniu w życiu społecznym.



### Ministerstwo Rodziny i Polityki Społecznej

Chęć skorzystania z tego rodzaju wsparcia zgłosiły początkowo 3 osoby z terenu gminy Chojnice, jednak ostatecznie, ze względu na obawy wynikające ze stanu pandemii SARS-CoV-2, 2 z nich zrezygnowały. Do programu przystąpiła, od sierpnia 2020 r., 1 osoba niepełnosprawna. Asystent świadczył pracę w wymiarze 30 godzin miesięcznie.

## Opieka wytchnieniowa - wsparcie dla opiekunów osób niepełnosprawnych, drugi rok realizacji w gminie Chojnice

Gmina Chojnice w 2020 r., otrzymała dofinansowanie ze środków Funduszu Solidarnościowego na realizację usług opieki wytchnieniowej w miejscu zamieszkania w ramach Programu Ministerstwa Rodziny i Polityki Społecznej pn. „Opieka wytchnieniowa” – edycja 2020. To już drugi rok realizacji zadania, które cieszy się dużym zainteresowaniem mieszkańców naszej gminy.

Głównym celem programu jest wsparcie członków rodzin lub opiekunów przez umożliwienie im uzyskania doraźnej, czasowej pomocy w formie opieki wytchnieniowej. W tym czasie opiekun może odpocząć, pójść na wizytę do lekarza czy załatwić sprawę w urzędzie.

W 2020 roku całkowity koszt zadania to 86 400 zł, w tym: 69 811,20 zł - kwota uzyskanej dotacji



### Ministerstwo Rodziny i Polityki Społecznej

i 16 588,80 zł - wymagany (20%) wkład własny gminy.

Usługami opieki wytchnieniowej, w okresie sierpień-grudzień 2020 r., objęto 25 osób, tj. opiekunów 22 osób ze znacznym stopniem niepełnosprawności oraz 3 dzieci niepełnosprawnych, najczęściej w ilości 120 godzin dla członka rodziny lub opiekuna sprawującego bezpośrednią opiekę.

## Rządowy program „Posiłek w szkole i w domu”

Od 2019 r. funkcjonuje nowy rządowy program „Posiłek w szkole i w domu”. W ramach ww. programu w 2020 r. naszej gminie przyznano środki finansowe z budżetu państwa w wysokości 551 300 zł z przeznaczeniem na zakup posiłku, świadczenie pieniężne na zakup posiłku lub żywności albo świadczenie rzeczowe w postaci produktów żywnościowych. Dla porównania w 2019 roku otrzymaliśmy na ten cel wsparcie w wysokości 570 750 zł. Ze wsparcia w tej formie w 2020 r. skorzystało 647 mieszkańców naszej gminy (w 2019 r. 836 mieszkańców).





## Współpraca ze Stowarzyszeniem Bank Żywności w Chojnicach

W 2020 roku mieszkańcom gminy Chojnice przekazaliśmy ze Stowarzyszenia Bank Żywności w Chojnicach artykuły spożywcze o wartości 351 950 zł i wadze 66,5 tony. Koszty obsługi tego działania zostały skalkulowane na kwotę 12 030 zł (w tym: składki członkowskie – 10 056 zł, opłata za wynajmowany magazyn – 1 974 zł), co oznacza, że za jedną złotówkę otrzymaliśmy żywność o wartości 29 zł 26 gr. Dla przypomnienia, w minionych latach, realna wartość „naszej” złotówki wynosiła: w 2019 r. - 21,74 zł, w

2018 r. - 33,28 zł, w 2017 r. – 34,53 zł, w 2016 r. – 19,02 zł, w 2015 r. – 24,54 zł, w 2014 r. – 8,79 zł; w 2013 r. - 19,80 zł; w 2012 r. – 25,58 zł; w 2011 r. -21,41 zł; w 2010 r. – 26,20 zł; w 2009 r. – 22,53 zł; w 2008 r. – 19,06 zł; w 2007 r. – 19,18 zł; w 2006 r. – 15,01 zł; w 2005r. – 7,26 zł; w 2004 r. – 5,14 zł; w 2003 r. – 7,41 zł; w 2002 r. – 5,32 zł i w 2001 r. – (rok, w którym bank rozpoczął swoją działalność) - 2,36 zł. Z pomocy w tej formie korzysta corocznie ponad 400 rodzin.



## Program dla rodzin wielodzietnych Karta Dużej Rodziny Gminy Chojnice

Program dla rodzin wielodzietnych Karta Dużej Rodziny Gminy Chojnice został skierowany do mieszkańców gminy Chojnice. Program przyznaje uprawnienia członkom rodzin wielodzietnych, którzy posiadają ogólnopolską Kartę, przyznawaną na podstawie ustawy o Karcie Dużej Rodziny. Partnerami Programu są przedsiębiorcy i instytucje, niebędące jednostkami organizacyjnymi gminy Chojnice, którzy przystąpili do Programu proponując ulgi, rabaty, upusty dla rodzin wielodzietnych.

W dniu 11 sierpnia br. miało miejsce podpisanie pierwszych porozumień w ramach Programu. Na spotkanie zostali zaproszeni przedstawiciele podmiotów, którzy złożyli deklaracje przystąpienia do Programu - Salonu Optycznego OKOmedicus, Centrum Okulistyczno-Optycznego Lemańczyk Sp. z o.o., Restauracji - Odejewska Aleksandra oraz sklepu motoryzacyjnego SZYPRYT I. Szypryt, A. Szypryt Sp. j. W uroczystości wzięli udział p. Jacek Barwik z Salonu Optycznego OKOmedicus oraz p. Izabela Szypryt ze sklepu motoryzacyjnego SZYPRYT I. Szypryt, A. Szypryt Sp. j. Z pozostałymi podmiotami porozumienia zostały podpisane w ich siedzibach. Wszyscy Partnerzy otrzymali szczególne podziękowania za wspieranie rodzin wielodzietnych w gminie Chojnice.

Władze gminy reprezentował p. Zbigniew Szczepański – Wójt Gminy Chojnice, p. Piotr Stanke – Zastępca Wójta Gminy Chojnice oraz p. Beata Pryba – dyrektor Gminnego Ośrodka Pomocy Społecznej w Chojnicach.



Partnerzy zadeklarowali następujące ulgi/rabaty/upusty:

- 1. Salon Optyczny OKOmedicus, al. Bayeux 10, 89-600 Chojnice**  
10% rabatu na zakup okularów korekcyjnych  
Porozumienie zawarto na okres od dnia 12.08.2020 r. do dnia 11.08.2022 r.
- 2. Centrum Okulistyczno-Optyczne Lemańczyk Sp. z o.o., ul. Jantarowa 4/41, 89-600 Chojnice**  
10% ulgi na zakup okularów korekcyjnych,

10% ulgi na wymianę szkieł korekcyjnych we własnej oprawie okularowej,

15% ulgi na zakup okularów przeciwsłonecznych,

Oferowane ulgi nie łączą się z innymi ofertami rabatowymi.

Porozumienie zawarto na czas nieokreślony.

### 3. Restauracja - Odejewska Aleksandra, Niezychowice 1, 89-620 Chojnice

5% upustu na jedzenie

Porozumienie zawarto na okres od dnia 12.08.2020 r. do dnia 11.08.2021 r.

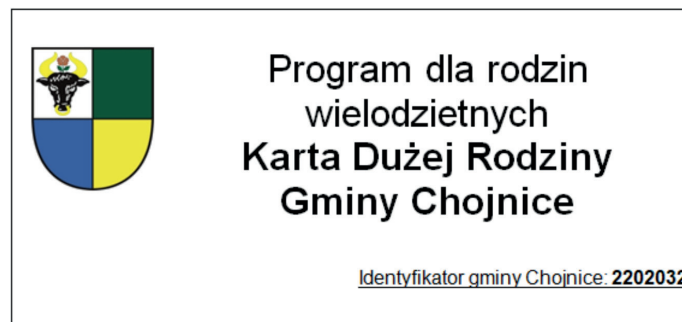
### 4. SZYPRYT I. Szypryt, A. Szypryt Spółka jawna, ul. Ogrodowa 8, 89-600 Chojnice

zakup całego asortymentu z 5% rabatem w SZYPRYT I. Szypryt, A. Szypryt Sp. j. Bonifikata nie obejmuje artykułów promocyjnych i wyprzedazy.

Rabat będzie realizowany w placówkach w Chojnicach - ul. Ogrodowa 8 oraz ul. Kościarska 19B, Brusach - ul. Mickiewicza 1A, Sępólnie Krajeńskim - ul. Sienkiewicza 105.

Porozumienie zawarto na czas nieokreślony.

Serdecznie zachęcamy lokalnych przedsiębiorców oraz instytucje do włączania się do Programu. Przedsiębiorcy i instytucje, niebędące jednostkami organizacyjnymi gminy Chojnice, mogą włączyć się w realizację Programu wypełniając deklarację i zawierając porozumienie z gminą Chojnice. Informacja o podmiotach i instytucjach, które przystąpią do Programu będzie publikowana na stronie internetowej gminy Chojnice, w informatorze wydawanym corocznie przez Urząd Gminy w Chojnicach pn. „Aktualności z Gminy Chojnice” oraz na tablicach ogłoszeń Urzędu Gminy w Chojnicach i Gminnego Ośrodka Pomocy Społecznej w Chojnicach. Obsługę programu prowadzi Gminny Ośrodek Pomocy Społecznej w Chojnicach.



Agnieszka Theil. GOPS w Chojnicach

## Konkurs plastyczny z zakresu przeciwdziałania przemocy w rodzinie pt. „Jak chronić rodzinę przed wirusem przemocy?” – druga edycja 2020 r.

Zorganizowanie konkursu plastycznego stanowiło jedno z zadań przeznaczonych do realizacji w ramach Programu Przeciwdziałania Przemocy w Rodzinie oraz Ochrony Ofiar Przemocy w Rodzinie Gminy Chojnice na lata 2016-2020. Zwycięskie prace konkursowe zostały przekazane do profesjonalnego druku w formie kalendarza na 2021 r., który jest rozpowszechniany w gminnych jednostkach, w tym szkołach, świetlicach i wiejskich domach kultury. Pierwsza edycja konkursu pod tym samym tytułem odbyła się w 2019 r., wtedy prace zostały wykorzystane do przygotowania plakatu edukacyjnego i ulotki.

W ramach konkursu do Zespołu wpłynęło 38 prac. Prace wpłynęły z sześciu szkół podstawowych z terenu gminy Chojnice - ze Szkoły Podstawowej w Nowej Cerkwi (1 praca), Kłodawie (2 prace), Ogorzelinach (9 prac), Niezychowicach (8 prac), Pawłowie (8 prac), Silnie (10 prac).

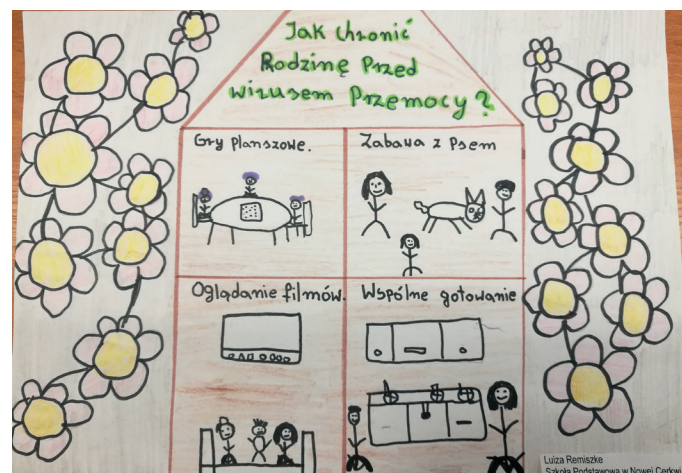
Ze względu na sytuację epidemiczną w kraju nie odbyło się tradycyjne spotkanie połączone z rozdaniem nagród dla dzieci i młodzieży ze szkół z terenu gminy Chojnice, które uczestniczyły w konkursie z władzami gminy.

### Lista nagrodzonych uczestników:

#### Nagrody główne:

1. Luiza Remiszke, Szkoła Podstawowa w Nowej Cerkwi
2. Nikodem Solejewski, Szkoła Podstawowa w Kłodawie
3. Maciej Solejewski, Szkoła Podstawowa w Kłodawie
4. Jessica Kufel, Szkoła Podstawowa w Silnie
5. Nadia Piątkowska, Szkoła Podstawowa w Pawłowie
6. Filip Pepliński, Szkoła Podstawowa w Pawłowie
7. Stanisław Czaplewski, Szkoła Podstawowa w Ogorzelinach
8. Julia Czerniawska, Szkoła Podstawowa w Ogorzelinach
9. Adrian Szczepański, Szkoła Podstawowa w Ogorzelinach


10. Viktorija Ramančik, Szkoła Podstawowa w Niezychowicach
11. Zuzanna Piekarska, Szkoła Podstawowa w Niezychowicach
12. Oleksandra Khlopotova, Szkoła Podstawowa w Niezychowicach







Maciej Solejewski  
Szkoła Podstawowa w Kłodawie



Jessica Kufel  
Szkoła Podstawowa w Sianku




Nadia Piątkowska  
Szkoła Podstawowa w Pawłowie



Filip Papirski  
Szkoła Podstawowa w Pawłowie



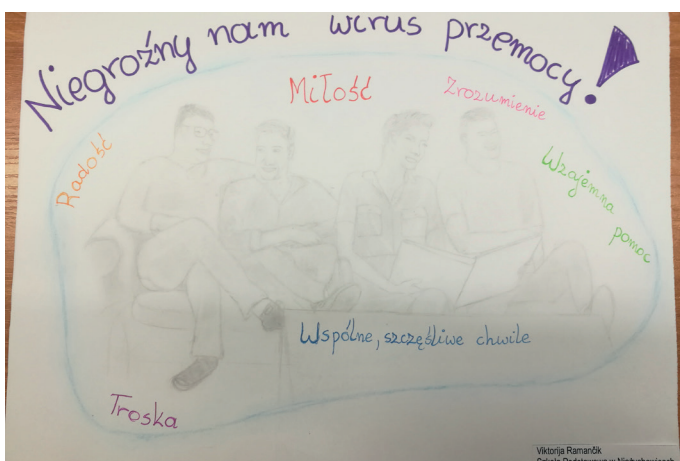
Stanisław Czerniewski  
Szkoła Podstawowa w Ogórzeliach



Julia Czerniewska  
Szkoła Podstawowa w Ogórzeliach




Adrian Szczepański  
Szkoła Podstawowa w Ogórzeliach



Wiktoria Ramandk  
Szkoła Podstawowa w Niezłotowicach





Kazimiera Szark

## Wyjątkowe obchody rocznicy tragicznego września 1939 r.

Pandemia pokrzyżowała nasze plany. Wszyscy, życzymy sobie, aby ten nowy 2021 rok był dużo lepszy niż 2020. Już dawno, nie mieliśmy sytuacji, kiedy życzenia o lepszym nowym roku będą tak adekwatne, jak obecnie.

Jak zwykle od lat - sercem organizacji tej uroczystości był gospodarz gminy Chojnice, Wójt, a zarazem przewodniczący - Komitetu Organizacyjnego Obchodów Uroczystości Szarzy pod Krojantami – Zbigniew Szczepański. Z jego inicjatywy z wielkim wyprzedzeniem i wielką starannością odrestaurowano pomnik i miejsce wokół pomnika, przygotował na godne i uroczyste przyjęcie gości.

Wszystkie prace zostały wcześniej zaplanowane i starannie wykonane. W pobliżu Pola Szarzy jest usytuowany obelisk, na którym są umieszczone trzy maszty, symbole: Pułku i dwóch Szwadronów, które odegrały główną rolę w czasie bitwy pod Krojantami. Obecnie pod pomnikiem zamocowano trzy nowe maszty w pobliżu drogi. Na masztach zawieszono flagi – symbole: gminy Chojnice, kraju i Unii Europejskiej. Wszyscy przyjeżdżający słynną „Berlinką”, z pewnością zwrócą na nie uwagę, a może i zatrzymają się.

Ze względu na ograniczenia spowodowane koronawirusem w roku 2020 uroczystości rocznicowe szarzy pod Krojantami i festyn kawalerski zostały odwołane. Jednak organizatorzy uznali, że nie może to być wytłumaczeniem zaniechania jakichkolwiek działań związanych z upamiętnieniem szarzy. Dlatego opracowane zostały dwa komplety tablic edukacyjnych – po 12 tablic każdy – pokazujących historię 18. Pułku Ułanów Pomorskich od jego powstania do końca walk we wrześniu 1939 roku. W formie wystawy plenerowej zaprezentowano je od 24 sierpnia do 14 września mieszkańcom Chojnic i w Charzykowach. Chociaż w taki sposób Fundacja chciała po raz kolejny przybliżyć m.in. szarzę pod Krojantami. Obecnie oba zestawy tablic są wykorzystywane jako wystawa dydaktyczna i rozpoczęły swoją wędrowkę po szkołach gminy i miasta Chojnice.

Podczas uroczystości pod pomnikiem nie zabrakło przedstawicieli szwadronów z Mirowa i Chojnic. Uroczystości zaciągnęły wartę i zapaliły znicze. Pod pomnik dotarli przedstawiciele Fundacji „Szarża pod Krojantami”, miłośnicy

historii, władze gminy, spadkobiercy tradycji ułańskich, przedstawiciele sołectw, uczniowie Szkoły im. 18 Pułku Ułanów Pomorskich w Nowej Cerkwi z panią dyrektorem, nauczycielami i opiekunem Izby Pamięci 18 Pułku Ułanów Pomorskich w Nowej Cerkwi. Delegacje i poczty sztandarowe, oraz mieszkańcy Ziemi Chojnickiej i potomkowie niemieckich żołnierzy z kampanii wrześniowej złożyli kwiaty przed pomnikiem upamiętniającym szarzę pod Krojantami.

Wśród gości był Volker Schmiß z Niemiec, uściślił dłoń Kazimierze Szark i powiedział „to bolesne karty historii, należy je odpowiednio upamiętnić, by do podobnych wydarzeń nie doszło już nigdy w przyszłości. Cieszę się, że spotkaliśmy się w atmosferze pokoju i dobrej współpracy”. Powiedział z pomocą tłumacza, który mu towarzyszył.

Następnie wszyscy udali się do Szkoły im. 18 Pułku Ułanów Pomorskich w Nowej Cerkwi, w celu zwiedzenia Izby Pamięci. Jeśli otworzymy serce na drugiego człowieka, wszystko będzie łatwiejsze. Nie traćmy nadziei. Życzymy sobie, aby nasze życie wreszcie wróciło do normalności, za którą tak bardzo tęsknimy. Pandemia nas w końcu opuści.





# OŚWIATA W GMINIE CHOJNICE

## Publiczne placówki oświatowe:

W Gminie Chojnice funkcjonuje 10 szkół podstawowych w miejscowościach: Charzykowy, Kłodawa, Lichnowy, Niezychowice, Nowa Cerkiew, Ogorzeliny, Ostrowite, Pawłowo, Silno, Swornegacie. Uchwałą Nr XV/264/2020 Rady Gminy w Chojnicach z dnia 20 maja 2020r. z dniem 31 sierpnia 2020 r. przekształcono Szkołę Podstawową w Swornegaciach poprzez likwidację internatu wchodzącego w jej skład.

Szkoła	Liczba oddziałów/Liczba uczniów									Razem liczba uczniów i oddziałów	Razem liczba uczniów i oddziałów
	Szkoly podstawowe									SP+0	SP bez "0"
	0	I	II	III	IV	V	VI	VII	VIII		
SP CHARZYKOWY	3	2	2	2	2	1	2	3	2	19	16
	53	39	43	40	47	23	51	61	47	404	351
SP KŁODAWA	2	1	1	1	1	1	1	2	1	11	9
	44	18	5	17	19	10	18	31	11	173	129
SP LICHNOWY	2	1	1	1	1	1	1	1	1	10	8
	32	22	17	21	12	5	24	25	9	167	135
SP NIEZYCHOWICE	1	1	1	1	1	1	1	1	1	9	8
	20	9	10	8	11	7	13	17	12	107	87
SP OGORZELINY	2	1	1	1	1	1	1	1	1	10	8
	47	18	17	11	12	15	18	18	23	179	132
SP OSTROWITE	2	1	1	1	1	1	1	1	1	10	8
	41	16	13	15	13	16	23	22	20	179	138
SP PAWŁOWO	3	1	1	1	1	2	1	1	1	12	9
	65	22	16	23	17	32	18	25	15	233	168
SP NOWA CERKIEW	3	1	1	1	1	1	1	1	1	11	8
	75	16	23	19	11	22	27	30	27	250	175
SP SILNO	2	1	1	1	1	1	1	1	1	10	8
	46	11	12	11	7	11	14	19	15	146	100
SP SWORNEGACIE	2	1	1	1	1	1	1	1	1	10	8
	41	10	10	11	5	9	12	9	15	122	81
<b>Razem</b>	22	11	11	11	11	11	11	13	11	112	90
	464	181	166	176	154	150	218	257	194	1960	1496

Demografia w poszczególnych szkołach Gminy Chojnice.

## Placówki niepubliczne:

W Gminie Chojnice funkcjonowało łącznie 5 placówek niepublicznych, w tym: 3 Przedszkola w miejscowościach Pawłowo, Kławkowo i Charzykowy oraz Punkty Przedszkolne (w Lichnowach, w Swornegaciach do 31.08.2020r.).

Dotacja dla placówek niepublicznych w roku szkolnym 2019/2020

Typ placówki	2019/2020	
	liczba dzieci	wydatki
przedszkola	104	648 459 zł
punkty przedszkolne	57	165 513 zł
<b>Razem:</b>	<b>161</b>	<b>813.972 zł</b>

#### Nauczanie zdalne:

Zgodnie z rozporządzeniem MEN od 16 marca do 26 czerwca oraz od 26 października do 3 stycznia 2021r. w szkołach odbywa się nauka zdalna. Do szkół uczęszczają dzieci z oddziałów przedszkolnych, które uczą się stacjonarnie.

W związku z pandemią Gmina Chojnice zakupiła dla szkół w ramach projektu Zdalna Szkoła i Zdalna Szkoła+ (Europejski Fundusz Rozwoju Regionalnego Program Operacyjny Polska Cyfrowa na lata 2014-2020) laptopy, które udostępniono uczniom. Łącznie do szkół przekazano 64 laptopy. Nauczyciele pracują z uczniami w sposób zdalny. Wykorzystują w tym celu dziennik elektroniczny, komunikatory, programy multimedialne, platformy edukacyjne. W sposób zdalny odbywają się kontakty i konsultacje z rodzicami i uczniami. W ten sam sposób szkoły organizują konkursy.



Laptopy przekazane do szkół Gminy Chojnice

#### Nagradzanie pracowników i uczniów

Z okazji Dnia Edukacji Narodowej w październiku 2020 r. Wójt Gminy Chojnice wręczył nagrody dziesięciu pracownikom oświaty. Nagrody otrzymali: Leszek Redzimski- dyrektor SP Lichnowy, Ludmiła Smołuch- SP Charzykowy, Magdalena Graczyk- SP Kłodawa, Anna Krause- SP Lichnowy, Izabela Szychalska- SP Nieżychowice, Sławomira Kurs- SP Nowa Cerkiew, Dorota Gałęska- SP Ogorzeliny, Lucyna Kotlarek-Synak- SP Ostrowite, Piotr Synak- SP Silno, Urszula Szulc- SP Swornegacie.

W czerwcu 2020 r. dziesięciu absolwentów szkół podstawowych z terenu gminy Chojnice otrzymało Nagrody Wójta w postaci smartwatchy Huawei Watch. Nagrody otrzymali: Patrycja Szczepańska- SP Charzykowy, Oliwia Modrzejewska- SP Kłodawa, Bartosz Tesmer- SP Lichnowy, Amelia Zielińska- SP Nieżychowice, Nina Raszke- SP Nowa Cerkiew, Kinga Januszewska- SP Ogorzeliny, Aleksandra Knyba- SP Ostrowite, Alicja Szajgin- SP Pawłowo, Livia Walczak- SP Silno, Paweł Borzyszkowski- SP Swornegacie.

Uczniowie ze Szkół Podstawowych w Charzykowach, Nowej Cerkwi, Ostrowitego i Silna brali udział w projekcie „Zdolni z Pomorza” organizowanym przez Urząd Marszałkowski

Województwa Pomorskiego.

Stypendium Marszałka Województwa Pomorskiego otrzymali uczniowie ze Szkoły Podstawowej w Charzykowach: Wiktoria Dąbrowska i Maksymilian Greszler oraz uczennica ze Szkoły Podstawowej im. Marii Konopnickiej w Ostrowitem Martyna Pałubicka.

Stypendium edukacyjne z programu „Dzieło Nowego Tysiąclecia” otrzymali uczniowie ze Szkoły Podstawowej w Nowej Cerkwi Wiktoria Prądzińska i w Silnie Małgorzata Drzewicka.



Nagrody z okazji Dnia Edukacji Narodowej



Nagrody z okazji Dnia Edukacji Narodowej





Najlepsi absolwenci szkół podstawowych



Najlepsi absolwenci szkół podstawowych

Anita Sznajder, Dyrektor Gminnego Zespołu Oświaty w Chojnicach

## Funkcjonowanie oświaty w Gminie Chojnice w latach 2010 – 2020

Rok	Liczba uczniów SP i „0”	Subwencja dotacje	Łączne wydatki na funkcjonowanie oświaty	Finansowanie z budżetu Gminy	Udział % w wydatkach na oświatę	
					państwa	gminy
2010	1816	13 344 143	15 573 618	2 909 136	82%	18%
2011	1889	13 729 682	16 032 061	2 983 142	82%	18%
2012	1974	14 898 945	16 738 522	2 759 685	84%	16%
2013	1938	15 351 522	18 349 061	3 894 005	80%	20%
2014	1987	16 402 287	19 205 302	3 961 896	81%	19%
2015	1996	17 406 311	19 402 412	3 216 657	84%	16%
2016	1967	17 689 804	19 973 142	3 561 596	83%	17%
2017	1915	18 828 538	21 619 393	4 155 548	82%	18%
2018	1978	18 442 343	23 904 710	6 685 036	73%	27%
2019	2016	18 993 151	26 240 594	8 797 170	68%	32%
2020	1960	19 276 272	32 166 327	15 093 597	56%	44%

Wydatki Gminy Chojnice na oświatę systematycznie rosną. W analizowanym okresie 2010 – 2020 nastąpił wzrost otrzymywanej subwencji o blisko 50%. Finansowanie ze środków własnych gminy wzrosło aż pięciokrotnie.

# Inwestycje/remonty w szkołach w 2020 roku

Lp.	Szkoła	Nazwa inwestycji/remontu	Kwota
1.	Szkoła Podstawowa w Charzykowach	<ul style="list-style-type: none"> <li>• Remont biblioteki i pomieszczeń przyległych;</li> <li>• Remont dwóch korytarzy, klatki schodowej a także wydzielenie szatni na dolnym korytarzu;</li> <li>• Remont pomieszczenia socjalnego pracowników i remont klas;</li> </ul>	229 000 zł
2.	Szkoła Podstawowa w Kłodawie	Rozbudowa i przebudowa budynku szkoły	3 000 000 zł
3.	Szkoła Podstawowa w Lichnowach	<ul style="list-style-type: none"> <li>• Wykonanie bramy wjazdowej i części ogrodzenia panelowego z podmurówką;</li> <li>• Wykonanie utwardzenia z kostki brukowej;</li> <li>• Wykonanie robót dot. remontów: stołówki, pomieszczenia socjalnego dla pracowników kuchni, szatni dla uczniów w piwnicy szkolnej oraz korytarza;</li> <li>• Szlifowanie całościowe parkietu, malowanie pasów i kół, lakierowanie, matowanie sali gimnastycznej;</li> </ul>	215 000 zł
4.	Szkoła Podstawowa w Niezychowicach	<ul style="list-style-type: none"> <li>• Remont górnego korytarza z klatką schodową, biblioteki oraz pomieszczeń sekretariatu, Sali lekcyjnej</li> </ul>	156 000 zł
5.	Szkoła Podstawowa w Nowej Cerkwi	<ul style="list-style-type: none"> <li>• Naprawa pokrycia dachowego;</li> <li>• Remont sal lekcyjnych oraz inne drobne remonty;</li> </ul>	35 000 zł
6.	Szkoła Podstawowa w Ogorzelinach	<ul style="list-style-type: none"> <li>• Remont pomieszczenia magazynowego z przystosowaniem na bibliotekę szkolną;</li> <li>• Remont łazienki i podjazdu celem dostosowania dla osób niepełnosprawnych;</li> </ul>	146 000 zł
7.	Szkoła Podstawowa w Ostrowitem	<ul style="list-style-type: none"> <li>• Remont pomieszczeń sekretariatu, 4 sal lekcyjnych oraz korytarzy szkolnych wraz z instalacjami- budynek w Sławęcinnie;</li> </ul>	185 000 zł
8.	Szkoła Podstawowa w Pawłowie	<ul style="list-style-type: none"> <li>• Przegląd i naprawa pokrycia dachowego sali gimnastycznej oraz remont kominów i naprawa rynien;</li> <li>• Remont górnego korytarza łącznie z łazienką dla klas młodszych oraz sal lekcyjnych i klatki schodowej;</li> <li>• Remont pomieszczeń sanitarnych oraz korytarza w części budynku szkoły – pomieszczenia dla sportowców;</li> </ul>	210 000 zł
9.	Szkoła Podstawowa w Silnie	<ul style="list-style-type: none"> <li>• Remont pomieszczeń sekretariatu, biblioteki, archiwum, pokoju nauczycielskiego, pomieszczenia kuchennego, toalety dla personelu oraz częściowe malowanie korytarzy wraz z instalacją elektryczną;</li> <li>• Uszczelnienie oraz mocowanie połaci dachowej z blachy trapezowej i papy zgrzewalnej na budynku szkoły.</li> </ul>	158 000 zł
10.	Szkoła Podstawowa w Swornegaciach	<ul style="list-style-type: none"> <li>• Wykonanie koniecznych drobnych remontów sali gimnastycznej oraz sal lekcyjnych</li> </ul>	7 000 zł
<b>Ogółem:</b>			<b>4 341 000 zł</b>



## Rozbudowa i przebudowa budynku Szkoły Podstawowej im. Przyjaciół Ziemi w Kłodawie wraz z infrastrukturą techniczną i zagospodarowaniem terenu

Szkoła Podstawowa im. Przyjaciół Ziemi w Kłodawie zwiększy swoją przestrzeń oraz stanie się bardziej przyjazna środowisku. Dzięki rozbudowie skończą się problemy lokalowe placówki.

Projekt został wykonany w 2019 r. przez Pracownię Projektową Zdzisława Kufla. W konkursie przetargowym na realizację inwestycji najkorzystniejszą ofertę złożyła firma Polbud ze Zblewa na kwotę 3 778 000 zł brutto. Umowę podpisano w marcu 2020 r. Inwestycja w całości jest finansowana ze środków własnych Gminy. Koszt wykonania wraz z pracami dodatkowymi wyniesie około 4,5 mln zł.

Do istniejącego budynku szkoły dobudowano dwie sale lekcyjne oraz stołówkę z zapleczem. Powierzchnia użytkowa, która przed rozbudową wynosiła 1095,50 m<sup>2</sup> wzrośnie o 350,88 m<sup>2</sup>

(łącznie 1446,38 m<sup>2</sup>). Z uwagi na zły stan techniczny podjęto decyzję o częściowym remoncie sal nie objętych opracowaniem projektowym.

W szkole zmienił się także sposób ogrzewania na bardziej proekologiczny. Powstała kotłownia gazowa. Na dachu obiektu zostały zamontowane ogniwa fotowoltaiczne. Obecnie trwają prace wykończeniowe, które zakończą się na przełomie lutego i marca. Można będzie wówczas przystąpić do odbioru rozbudowanej szkoły. Budowę nadzoruje inspektor Marcin Belzerowski, natomiast nadzór autorski sprawuje inżynier Zdzisław Kufel.

Nowy rok szkolny 2021/2022 uczniowie rozpoczną w większej, nowoczesnie wyposażonej i przyjaznej środowisku szkole.



Fotowoltaika na dachu Szkoły Podstawowej w Kłodawie



Dobudowana część szkoły



Kotłownia gazowa

## OFERTA PROFILAKTYCZNA NA ROK 2021 W ZAKRESIE PRZECIWDZIAŁANIA UZALEŻNIENIOM I PRZEMOCY W RODZINIE

Samorządowy Ośrodek Edukacji w Zakresie Przeciwdziałania Uzależnieniom i Przemocy w Rodzinie Gminy Chojnice ul. Strzelecka 31a w Chojnicach zaprasza na zajęcia:

DZIEŃ TYGODNIA	GODZINY	NAZWA - DLA KOGO	PROWADZĄCY	PRZEDMIOT ZAJĘĆ
PONIEDZIAŁEK	9.00 – 12.00	Osoby z rodzin z problemem przemocy	mgr Adam Modrzejewski	Realizacja procedury "Niebieskie Karty".
CZWARTEK	16.00 – 18.00	Warsztaty Wspierająco - Edukacyjne dla Dorosłych	mgr Nina Neja - Pyr	Wsparcie i edukacja w zakresie uzależnienia, współuzależnienia oraz przeciwdziałania przemocy w rodzinie.
CZWARTEK	16.00 – 18.00	Zajęcia Opiekuńczo - Rozwojowe dla Dzieci	mgr Kamila Kujawska	Uczenie dzieci prawidłowej komunikacji, rozpoznawania uczuć, wyrażania emocji i rozwiązywania konfliktów.
CZWARTEK	16.00 – 18.00	Warsztaty Edukacyjno – Rozwojowe dla Rodziców	mgr Ilona Szulc	Rozwój umiejętności społecznych w zakresie wzmacniania opiekuńczych i wychowawczych kompetencji rodziców.

Punkt Konsultacyjny Komisji Rozwiązywania Problemów Alkoholowych Gminy Chojnice ul. Strzelecka 31a w Chojnicach tel. 52 397 35 74 zaprasza:

PONIEDZIAŁEK - PIĄTEK	8.00 – 14.00	Punkt Konsultacyjny – poradnictwo w indywidualnych przypadkach.	mgr Lucyna Narloch mgr Adam Modrzejewski	Przeciwdziałanie uzależnieniu od alkoholu.
-----------------------	--------------	---	---	--





# Samodzielna Publiczna Przychodnia Wiejska Gminy Chojnice

W 2021 roku Przychodnia będzie nadal świadczyła usługi zdrowotne w zakresie podstawowej opieki zdrowotnej, pielęgniarstwa i położnictwa środowiskowo-rodzinnego, medycyny szkolnej oraz medycyny paliatywno-hospicyjnej.

Obecna sytuacja epidemiologiczna zmusiła nas do reorganizacji systemu pracy, ale nadal jesteśmy dostępni dla naszych pacjentów, choć na trochę innych zasadach.

Będziemy nadal funkcjonować w oparciu o teleporady, ale każdy pacjent który będzie wymagał wizyty bezpośredniej, zostanie do nas zaproszony.

Rok 2020 był rokiem przełomowym, zetknęliśmy się z chorobą, która znacząco wpłynęła na nasze zachowania. Nadal więc prosimy o zachowywanie podstawowych zasad epidemiologicznych (maseczki + dezynfekcja + dystans społeczny).

Każdy przypadek COVID-19 ma indywidualny przebieg. U większości zarażonych osób rozwijają się objawy o łagodnym lub umiarkowanym nasileniu. Takie osoby wyzdrowieją bez konieczności hospitalizacji, ale pod naszą opieką i kontrolą.

Mijający rok, to również dalszy rozwój systemu informatycznego. Udało się wdrożyć takie produkty jak e-zwolnienia (e-ZLA) oraz e-recepty i e-skierowania. Chcemy coraz bardziej rozwijać się w kierunku IT, gdyż w przyszłości pozwoli to na lepszą opieką nad pacjentem, szczególnie w zakresie telemedycyny. Zachęcamy również wszystkich

pacjentów do zakładania kont w naszym Portalu Pacjenta, gdyż jest on podstawowym narzędziem wymiany informacji i źródłem aktualnej wiedzy.

Ponadto, jeśli sytuacja epidemiologiczna się ustabilizuje, planujemy kontynuować możliwość potwierdzania profilu zaufanego, aby oszczędzić naszym pacjentom konieczności odwiedzania innych urzędów. Profil ten będzie niezbędny do założenia Internetowego Konta Pacjenta, który docelowo ma być dostępny dla całej populacji.

Nowy rok, to dalej okres wzmożonej weryfikacji ubezpieczeń pacjentów, dlatego zachęcamy do jak najszybszego wyjaśniania w lokalnym oddziale NFZ wszelkich wątpliwości, w przypadku negatywnej weryfikacji („czerwony e-wuś”). Zapobiegnie to ewentualnym niedogodnościom, z którymi mogą się Państwo zetknąć po nowym roku.

Przychodnia nasza działa w Chojnicach w budynku Centrum Medycznego przy ul. Kościerskiej 9 oraz w Ośrodkach Zdrowia: Charzykowy, Ogorzeliny, Silno i Punktach Lekarskich: Lichnowy, Nowa Cerkiew, Swornegacie.

Zachęcamy również wszystkich naszych pacjentów do korzystania ze strony internetowej [www.przychodnia.gminachojnice.com.pl](http://www.przychodnia.gminachojnice.com.pl), na której znajdziecie Państwo wszystkie niezbędne informacje, dotyczące naszego funkcjonowania, a także możecie się z nami skontaktować w celu wyjaśnienia nurtujących problemów.

## Numery telefonów do naszych placówek:

**Przychodnia Centralna Chojnice**  
52 3979297

**Wiejski Ośrodek Zdrowia Charzykowy**  
52 3988650

**Wiejski Ośrodek Zdrowia Ogorzeliny**  
52 3987987

**Wiejski Ośrodek Zdrowia Silno**  
52 3987695

**Punkt Lekarski Lichnowy**  
52 3987007

**Punkt Lekarski Nowa Cerkiew**  
52 3987324

**Punkt Lekarski Swornegacie**  
52 5212028





# GMINA NA FOTOGRAFIACH



Charzykowy



Swornegacie



Swornegacie



Krojanty



Klosnowo




Ostrowite



# GMINA NA FOTOGRAFIACH

Pole uprawne  
w okolicach Sławęcina



Niezychowice



Niezychowice



Wolność



Doregowice



Most na Brdzie





# GMINA NA FOTOGRAFIACH



Droga Jarcewo - Powalki



Port Jachtowy Charzykowy



Ścieżka rowerowa w kierunku Doręgowic



Lichnowy



Charzykowy



Silno





■ **URZĄD GMINY W CHOJNICACH**

ul. 31 Stycznia 56a  
www.gminachojnice.pl  
mail: gmina@gminachojnice.com.pl  
tel. 52 397 21 29, fax: 52 397 35 53

■ **Wójt Gminy Chojnice**

dr inż. Zbigniew Szczepański  
tel. 52 397 21 29

■ **Zastępca Wójta**

mgr Piotr Stanke  
pok. 304  
tel. 52 397 21 29 wew. 351

■ **Sekretarz Gminy Chojnice**

mgr Lucyna Zawiszewska  
tel. 52 397 21 29 wew. 326

■ **WYDZIAŁ ORGANIZACYJNY I SPRAW  
OBYWATELSKICH  
DYREKTOR WYDZIAŁU**

mgr Bożena Kubiak  
pok. 204  
tel. 52 397 21 29 wew. 316  
mail: bozenak@gminachojnice.com.pl

■ **EWIDENCJA LUDNOŚCI**

pok. 206  
tel. 52 397 21 29 wew. 356

■ **DOWODY OSOBISTE**

pok. 205  
tel. 52 397 21 29 wew. 317

■ **SPRAWY WOJSKOWE, OC I OBRONNE,  
STRAŻE POŻARNE, ZARZĄZANIE  
KRYZYSOWE**

pok. 212  
tel. 52 397 21 29 wew. 318

■ **DZIAŁALNOŚĆ GOSPODARCZA**

pok. 207  
tel. 52 397 25 13  
tel. 52 397 21 29 wew. 302

■ **BIURO RADY**

pok. 301  
tel. 52 397 28 03  
tel. 52 397 21 29 wew. 325

■ **PRZEWODNICZĄCY RADY GMINY**

mgr Ryszard Kontek  
pok. 302  
tel. 52 397 21 29 wew. 357

■ **INSPEKTOR OCHRONY DANYCH**

mgr Justyna Dziamecka  
pok. 301  
tel. 52 397 21 29 wew. 325

■ **BIURO PODAWCZE**

pok. 113  
centrala  
tel. 52 397 21 29

■ **WYDZIAŁ PROGRAMÓW  
ROZWOJOWYCH  
DYREKTOR WYDZIAŁU**

mgr Beata Burda  
pok. 306  
tel. 52 397 21 29 wew. 352, 334, 340  
mail: beatab@gminachojnice.com.pl

■ **BIURO ds. INFORMATYKI**

pok. 104  
tel. 52 397 21 29 wew. 320  
mail: mariusz@gminachojnice.com.pl

■ **WYDZIAŁ BUDOWNICTWA  
I GOSPODARKI PRZESTRZENNEJ  
DYREKTOR WYDZIAŁU**

inż. Zdzisław Stormann  
pok. 107  
tel. 52 397 26 42  
tel. 52 397 21 29 wew. 333  
mail: zdzislaw@gminachojnice.com.pl

■ **ZAGOSPODAROWANIE  
PRZESTRZENNE**

pok. 106, 109  
tel. 52 397 21 29 wew. 335, 369

■ **GOSPODARKA KOMUNALNA  
I MIESZKANIOWA**

pok. 106, 108  
tel. 52 397 26 42  
tel. 52 397 21 29 wew. 338 i 335

■ **WYDZIAŁ ROLNICTWA, ŚRODOWISKA  
I GOSPODARKI NIERUCHOMOŚCIAMI  
DYREKTOR WYDZIAŁU**

mgr inż. Andrzej Brunka  
pok. 112  
tel. 52 397 21 96  
tel. 52 397 21 29 wew. 331  
mail: andrzejb@gminachojnice.com.pl

■ **GOSPODARKA NIERUCHOMOŚCIAMI**

pok. 105  
tel. 52 397 21 29 wew. 328

■ **KSZTAŁTOWANIE I OCHRONA  
ŚRODOWISKA**

pok. 110  
tel. 52 397 21 29 wew. 368

■ **GOSPODARKA ODPADAMI**

pok. 111  
tel. 52 397 21 29 wew. 306

■ **WYDZIAŁ FINANSOWY  
SKARBNIK GMINY**

Aleksandra Wojcieszewska  
pok. 202  
tel. 52 397 21 29 wew. 314  
mail: olaw@gminachojnice.com.pl

■ **KSIĘGOWOŚĆ PODATKOWA**

pok. 200  
tel. 52 397 21 29 wew. 307, 313

■ **KSIĘGOWOŚĆ BUDŻETOWA**

pok. 201  
tel. 52 397 21 29 wew. 319  
pok. 202  
tel. 52 397 21 29 wew. 301  
pok. 208  
tel. 52 397 21 29 wew. 321

■ **PODATKI I OPŁATY LOKALNE**

pok. 209  
tel. 52 397 21 29 wew. 312

■ **KASA**

pok. 210  
tel. 52 397 50 93  
tel. 52 397 21 29 wew. 315

■ **PROFILAKTYKA I ROZWIĄZYWANIE  
PROBLEMÓW ALKOHOLOWYCH**

mgr Adam Modrzejewski  
mgr Lucyna Narloch  
Chojnice ul. Strzelecka 31a pok. 09  
tel. 52 397 35 74  
mail: adamam@gminachojnice.com.pl

■ **GMINNY OŚRODEK  
POMOCY SPOŁECZNEJ W CHOJNICACH  
DYREKTOR**

mgr Beata Pryba  
tel. 52 397 34 96  
tel. 52 396 38 40  
fax. 52 396 38 41  
mail: gops@gminachojnice.com.pl

■ **GMINNY ZESPÓŁ OŚWIATY  
W CHOJNICACH  
DYREKTOR**

mgr Anita Sznajder  
pok. 307  
tel. 52 397 22 46 wew. 341  
mail: anitas@gminachojnice.com.pl

■ **GMINNY OŚRODEK KULTURY  
W CHOJNICACH  
DYREKTOR**

mgr inż. Justyna Rząska  
ul. Kościarska 10/2  
tel./fax. 52 397 25 59  
kom. 793 610 036  
mail: gok@gokchojnice.pl

■ **GZGK SP. Z O.O.  
PREZES**

mgr inż. Arkadiusz Weder  
ul. Drzymały 14  
tel. 52 396 37 36  
tel. 52 397 24 50  
mail: gzgk@gzgkchojnice.pl



GMINA CHOJNICE

## URZĄD GMINY W CHOJNICACH

ul. 31 Stycznia 56a

89-600 Chojnice

[www.gminachojnice.com.pl](http://www.gminachojnice.com.pl)

e-mail: [gmina@gminachojnice.com.pl](mailto:gmina@gminachojnice.com.pl)

tel. 52 397 21 29, fax 52 397 35 59

**Zdjęcia:** D. Frymark, A. Knitter, M. Potulska, M. Grzempa, B. Chojęta, M. Ginter, J. Sikora, A. Bramański, J. Rymon Lipińska, K. Staniszewski, G. Jaszewska, zbiory Gminy Chojnice